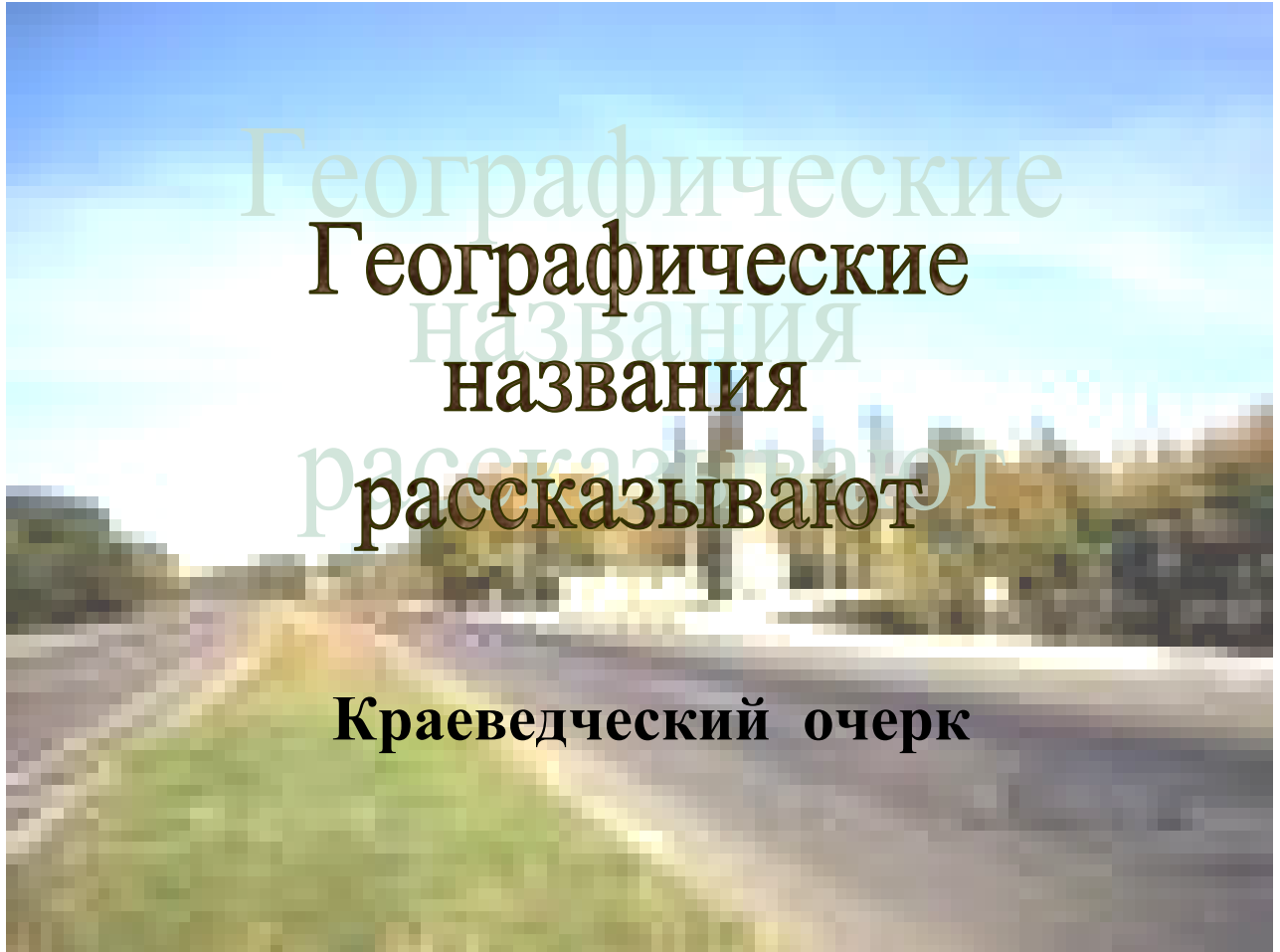




Городской отдел культуры и туризма
Центральная публичная библиотека им. М. Горького
Информационно-библиографический отдел
Сектор краеведения



Краматорск, 2008




Ландшафтный парк Клебан-Бык



Памятник Горлову П.Н.



Азовское море



Краматорск

Составители:

Редактор:

Ответственный за выпуск:

Компьютерный набор:

Крихтенко В.И.

Гетман Л.И.

Мельник Л.М.

Труш Н.В.

Гетман Л.И.

Крихтенко В.И.

Уважаемые читатели!

Представляем Вашему вниманию краеведческий очерк «Географические названия рассказывают...» Он включает около 20 названий наиболее крупных географических объектов Донбасса - городов, морей, рек. Так как происхождение очень многих названий остается спорным, в пособии приведены и рассмотрены различные точки зрения.

Состоит пособие из 3-х частей:

Часть 1 - Кратко о топонимике Донбасса.

Часть 2 - Географические названия рек и городов Донбасса.

Часть 3 - Библиография.



Люби и знай свой родной край!

1. Кратко о топонимике Донбасса

**«Топонимика – это язык земли,
а земля есть книга,
где история человечества записана
в географической номенклатуре»
Н.И. Надеждин**

Каждый человек постоянно встречается с географическими названиями. «Невозможно представить себе жизнь современного общества без географических названий, — пишет известный специалист в области топонимики Э. М. Мурзаев. — Они повсеместно и всегда сопровождают наше мышление с раннего детства. Всё на земле имеет свой адрес, и этот адрес начинается с места рождения человека. Родное село, улица, на которой он живёт, город, страна – всё имеет свои имена».

Топонимика сравнительно молодая наука, изучающая географические названия. Слово «топонимика» образовано от двух греческих слов: *topos* – место, местность и *онома* – имя. Взгляните на географическую карту, она вся испещрена названиями стран, морей, островов, рек, озёр, городов, сёл. И это только малая часть существующих топонимов. Свои имена имеют и очень мелкие объекты: леса, луга, поля, болота, изгибы и затоны рек, холмы и ямы, балки, части сёл и деревень. Такие названия, как правило, не зафиксированы в географических справочниках и редко встречаются в письменных документах, их хорошо знают лишь местные жители. В каждом селе можно записать, обычно, десятки таких названий. Изучение названий мелких объектов является предметом микротопонимики – особого раздела топонимики, делающей пока первые шаги.

Все географические названия имеют свой смысл. Никакой народ не называл реку, озеро или селение «просто так», случайным сочетанием звуков. Отсюда вывод напрашивается сам собой: объяснить можно любое, даже самое сложное и, на первый взгляд, непонятное географическое название. Язык народа не является чем-то застывшим, он изменяется, развивается, некоторые слова исчезают совсем, некоторые меняют свой смысл. Поэтому трудно бывает найти объяснение имени той или иной речки, села, города. Но что удивительно, благодаря названиям в наши дни звучат вышедшие из употребления, давно забытые слова родного языка, слова

чужих и даже исчезнувших, «мёртвых» языков. За каждым словом стоят удивительные истории, часто легенды, а иногда и курьёзы.

В формировании топонимии юго-восточной Украины (Донбасса) в течение длительного времени участвовали многие народы, говорившие на языках разных систем: в античную эпоху – синды (индоарийцы) и меоты, ирано-язычные скифы, аланы, затем – ранние и поздние тюрки, в новое время – восточные и южные славяне (украинцы, русские, сербы), крымские греки (румеи и урумы), немцы, молдоване и др. Отсюда значительная пестрота этнопластов в донбасской топонимии, неоднородность целого ряда ее древних названий, несущих на себе следы разноязычных влияний.

Древнейшие топонимы на карте Донбасса: Калка, Тор(ец), Азовское море, Белосарайская коса, Самара, Кальмиус, Миус, Саур-Могила, Бахмут, Берда, Святые Горы. Значительную группу составляют топонимы более позднего происхождения, в которых запечатлелась история заселения земель Северного Приазовья в XVI – XVIII вв.: Краматорск, Горелый Пень, Славяносербск, Домаха, Адамаха, Зимогорье, Харцызск, Кодема, Гольма, Волноваха, Бешево, Корсунь и др.

Основная масса топонимов Донбасса создана на базе украинского и русского языков, путем использования восточнославянских основ и аффиксов. Это свидетельствует о ведущей роли славянского населения в период массовой колонизации региона. В названии отражается как общая для обоих языков лексика (Хлібодарівка, Попасна, Привілля, Кам'янка, Маяки, Сніжне, Андріївна, Олександрівна), так собственно и украинская (Заможне, Великомедвеже, Омелькове, Білоскелювате, Розквіт, Одарівка) и собственно русская (Зимогір'я, Победа, Великий Лог, Вирюче, Волноваха, Приовражне)

Вторую группу составляют названия, создававшиеся неславянским населением, прежде всего греками и немцами, с использованием ресурсов соответствующего языка.

Приток населения в Донбассе значительно возрос в период развития капиталистической промышленности. В память об отчих краях переселенцы называли новые слободы, безымянные реки и озера, балки и овраги именами родных мест.

Южные степи донецкого края в 1780 году были заселены выходцам из Крыма греками. Греки принесли с собой и название тех мест, откуда пришли. Так появились на Донетчине топонимы Ялта, Урзуф (ныне Приморское), Карань, Стыла, Янисоль, Старобешево. Город Павловск греки называли городом Мариама. По указу 1780 года его переименовали в Мариуполь.

Названия немецких колоний создавались путем комбинации немецких основ и топофомантов - таль, -фельд, -бау, -гейм, -дорф, -орт, -берг Остгейм (совр.Тельманово), Грюнталь (совр.Зеленое), Корнталь (совр.Зерновое), Мариенталь (совр. Марьевка) и др.

Люди, прибывшие на новые места, постепенно привыкали к тем природным условиям, среди которых обосновывались, обживались не покладая рук, трудились, жили надеждой на лучшую жизнь. Их чаяния и надежды часто выражались в географических названиях новой местности.

Так возникло название сел Доброполье, Привольное, Новосветловка, Райгородок (назван так за неповторимую красоту окружающей природы) Подобные же по своему содержанию названия сел Райское, Красное (в смысле красивое) Красноармейского района. О хорошо выбранном месте для жизни говорят названия Удачное, Золотой Колодец.

Однако при советской власти многие города Донбасса были переименованы, т.к. утвердилась новая модель наименований.

В результате множество исторически сложившихся названий городов, посёлков, сёл и деревень, а также рек, озёр и пр. были заменены новыми, искусственными, зачастую не связанными с традициями населения и особенностями местности. Изменения названий превратились в цепь топонимических «переворотов». Власть демонстрировала стремление к максимальной идеологизации топонимии, к полному разрыву с "проклятым" прошлым", со старыми ценностями. Среди внедрявшихся географических и исторических названий значительный удельный вес составляли персональные названия - в честь героев революционной борьбы, руководителей компартии и государства. Например, пос. Щербиновка был назван Дзержинском, Мариуполь - Ждановым, Луганск - Ворошиловоградом, поселок Софиевка - Карло-Марксово, поселок Поповка - Кировском, Крестовка - получила название Кировск и пр.

А наименование городов, поселков, сел в честь большевистских вождей вообще приобрело массовый характер. Например, город Юзовка был назван Сталино (Донецк). Именем В.И.Ленина были названы следующие населенные пункты – Ленино, Ленинское, Ленинка, Ильичевск. Некоторые населенные пункты были названы в честь первого Всесоюзного старосты М.И. Калинина (например, поселок Калинина Артемовского района). Несколько городов, рабочих поселков, сел названы именами героев гражданской войны, большевиков, военачальников - В.И.Чапаева, М.В.Фрунзе, Н.А.Щорса, А.Я.Пархоменко.

Заметное место в топонимике Донбасса принадлежит Артему-политическому деятелю СССР. Его именем были названы Горы Артема, город Артемовск (Бахмут). Имя Артема носит главная улица областного центра - Донецка.

На карте Донбасса много топонимов, связанных с именами героев и жертв революционной борьбы. В этот список вошел советский дипломат, убитый белогвардейцами П.В. Войков (Войково, Войковский).

Многие населенные пункты Донбасса названы именами деятелей международного рабочего движения Георгия Димитрова, Мориса Тореза (г. Торез имел несколько наименований: сначала это было село Алексеевка, затем поселок Алексеево - Леоново, в 1867 году он получил название Чистяково, а в 1932 году город был назван Торезом), Эрнста Тельмана (до 1935 поселок Тельманово носил название Остгейм).

В Донбассе были города, которые переименовывались по 3 - 4 раза. Например, город Енакиево в 1928 г. был переименован в Рыково, по фамилии советского и партийного деятеля Рыкова. Но после «большого террора»,

когда значительно сократилось число вождей всех уровней (Рыков был расстрелян), населенные пункты были переименованы в очередной раз. Имена «врагов народа» в ускоренном темпе вычеркивались из топонимики. Так город Рыково стал Орджоникидзе, по фамилии другого советского и партийного деятеля Орджоникидзе Г.К.

В Донецком крае ряд названий связан с именами предводителей крестьянских войн: Степана Разина и Кондратия Булавина (Разино, Булавиновка, река Булавин).

В советское время в перечень названий обязательно включали революционно-романтические идеалы - Свобода (например, село Свободное - до 1929 года - Апостоловка Волновахского района), Равенство (например, село Равнополь Волновахского района), Революция (например, поселок Октябрьский Великоновоселковского района, есть поселок Октябрьский в Краматорске и еще во многих местах).

В перечень названий в советское время обязательно включали социально-классовые принадлежности, большевистские памятные даты: например, Гришино названо Красноармейском, в Енакиевском районе есть поселок Юнокоммунаровск; село Мангуш, история возникновения которого связана с переселением в Приазовье в середине 18 века греков из Крыма, переименовано Первомайским.

Подобного масштаба переименований не знала ни одна страна.

Размах хозяйственного строительства привел к появлению значительного числа индустриальных топонимов, по которым можно было изучать экономическую географию.

Топонимами по профилю добычи полезных ископаемых названы города: Угледар, Углегорск, Антрацит, Шахтерск, Шахтерское.

Как мы видим, в Донбассе практически не сохранилось городов с первоначальным их наименованием. Их изменения не всегда были вызваны необходимостью, а новые их имена зачастую ничем не обосновывали.

Не случайно, что эта категория названий вызвала резкое неприятие общества в условиях кризиса советской системы - их широкое распространение привело к утрате исторически ценных названий, имело отрицательные морально-этические последствия.

На карте Донбасса есть имена выдающихся отечественных ученых, которые своим самоотверженным трудом заслужили любовь и уважение. Имя выдающегося основателя науки о почвах, естествоиспытателя, геолога, физика-географа, основателя учения о географических зонах В.В.Докучаева, проводившего в конце XIX столетия исследования в донецкой степи, принимавшего активное участие в насаждении Великоанадольского леса, носит город Докучаевск.

В Луганской области есть город Лутугино - названный в честь русского ученого-геолога Л. И. Лутугина. 23 года работал он в нашем крае. В результате кропотливых исследований им была составлена детальная геологическая карта Донецкого бассейна на 60 листах, известная под названием «Планеты Лутугина». Эта карта дала возможность определить

богатства недр Донбасса. Она и в настоящее время не потеряла своего научного и практического значения.

В честь зачинателя движения новаторов в угольной промышленности Алексея Стаханова бывшему городу Кадиевка Луганской области присвоили имя - Стаханов.

Поселок городского типа Седово носит имя нашего знаменитого земляка, полярного исследователя Г.Я. Седова. Здесь он родился и провел детские годы. Жизнь Седова - пример самоотверженного служения Отчизне.

Богата топонимика, хранящая в себе память народную о выдающемся украинском поэте Т.Г.Шевченко (например, поселок Шевченко Великоновоселковского района).

2 . Географические названия рек и городов Донбасса

Донецкий кряж

От названия реки Северский Донец образовалось несколько производных топонимов: Донецкий бассейн - территория, с которой стекают в данную реку поверхностные и подземные воды; Донецкий кряж.

Вот история названия Донецкого кряжа.

В начале XIX века в России появляются настоящие геологические карты, в том числе первая геологическая карта Донецкого бассейна. Автор ее Евграф Петрович Ковалевский может быть с полным основанием назван первым ученым - геологом Донбасса.

После окончания Петербургского горного училища Ковалевский выезжает в Донбасс. Он тщательно изучает обнаруженные и разведанные рудознатцами месторождения каменного угля, гипса, глин, доломита, составляет описание Донецкого бассейна и карту его. Эти труды были в 1825 году опубликованы в «Горном журнале».

В 1827 году по поручению министерства он снова приезжает в Луганск для более подробного ознакомления с угольными месторождениями. Евграф Петрович лично объехал многие районы Донбасса, изучил десятки месторождений полезных ископаемых.

Весьма характерно, что в лице Е.П.Ковалевского русская геологическая школа, воспитанная на традициях Ломоносова, четко определяет формацию (т.е. происхождение, время образования) Донецкого бассейна, его каменноугольных месторождений. Это определение становится классическим.

Е.Ковалевский называет безымянный до того кряж, простирающийся вдоль реки Донец, Донецким. «Заклученный в сих пределах кряж, который по имени Донца, представляющего самую занимательную одного сторону,

можно назвать Донецким». Это наименование, предложенное Ковалевским, стало общепризнанным и распространенным.

Клебан-Бык

В Донецкой степи по дороге на Святые горы возвышается гористая гряда со считавшимся до сих пор неразгаданным названием Клебан-Бык. Такое же имя получил и региональный природоохранный ландшафтный парк, на этой территории.

Истоки названия уходят в глубь веков.

Потянувшееся полосой с востока на запад урочище представляет собой холмистую гряду, южные склоны которой довольно круто спадают к обширному водохранилищу. Над его водами живописно возвышаются крутые склоны гряды, поросшие у подножья лесом. Процессы эрозии сгладили бывшие здесь прадавние горы и придали оставшимся на их месте холмам округленные формы.

Высота холмов над уровнем водохранилища около 80 метров. С холмов хорошо просматривается на десяток и более километров голубая даль Кальмиусско-Торецкой долины.

В названии Клебан-Бык видим славянское и тюркское сочетание.

Слово «бык» - от тюркского «большой», «великий». Уменьшительное название Бычок речки, протекающей в урочище Клебан-Бык, свидетельствует о том, что слово «бык» относится не к речке, а к урочищу.

Исторические документы и данные топографов подсказали версию столь необычного названия. Оказалось, что слова «клебань» нет даже в знаменитом Толковом словаре Даля. И вообще нет другого украинского или русского слова с начальными буквами клеб... Нашлись только созвучные фамилии Клебнер, Клебанов с немецкими корнями (от немецкого «kleben» - приклеивать, присоединять).

Имя урочища, по версии ученых, следует искать в глубинах украинского языка. Слово «клебань» состоит из двух частей. Первая - известное старинное украинское слово «кле» (рядом, около). Вторая часть – украинское слово «бань» (баня). По мнению ученых-этимологов, оно исконно славянского происхождения и означает выпуклую полукруглую поверхность, предмет такой формы (купол, тыква, дыня и т.п.).

Слово «кле-бань» и есть указание, что обозначаемый им предмет находится около (кле) объекта (объектов) выпуклой формы (бань), то есть у холмов. Слово бык однозначно указывает, что урочище велико и раскинулось на округлых холмах.

Саур-Могила

Название возвышенности Саур-Могила отдельными краеведами толкуется в духе народных преданий. Они объясняют название этой степной возвышенности так: она названа в честь казака Саура, который погиб на вершинах высоты в неравном бою с ордынцами.

Как повествует одна из легенд, когда-то на вершине этого кургана несли дозор казаки: наблюдали с высокой деревянной вышке за степью и, заметив передвижение конницы татар, зажигали смолу. Такие вышки тянулись до самой Запорожской сечи. Сигнал опасности передавался по цепи, и казачье войско выступало навстречу врагу.

Жарким летним днем дежурил на вышке с товарищами смелый молодой казак Саур. Не было ему равных противников в бою на саблях, никто не мог сравниться в храбрости. Неожиданно затянулось небо тучами, разгулялся ветер, разразилась гроза. Татары этим воспользовались и незаметно подкрались к вышке. Заметили их казаки, да было поздно. Зажгли смолу и отбивались от нападающих татар до тех пор, пока не увидели что сигнал принят. Тогда соскочили с объятый огнем вышки и попытались пробиться сквозь вражеское кольцо. В этой страшной сечи полегли все побратимы Саура, а с ним враги долго не могли справиться: не было ему равных в сабельном бою. Но вот на него сзади накинули петлю, упал Саур и засвистели над его телом клинки. В этот же миг вздрогнула и загудела земля, ударил гром небывалой силы, небо расколола молния. На месте гибели Саура вырос второй огромный курган. Татары от страха совсем растерялись и попали под острые сабли подоспевших казаков. Саура похоронили на вершине кургана. С тех пор и называется он Саур-Могилей.

Есть другие версии. На самом деле, считает краевед Отин Е., в основе этого названия лежит тюркский (возможно, половецкий) народно-географический термин сауыр (в упрощенной фонетической передаче в речи славян - саур, савур), обозначавший степные возвышенности со сглаженными вершинами округлой формы. Исконное значение этого слова - «круп лошади». Тюрки-скотоводы часто метафорически использовали названия частей тела животных для обозначения элементов рельефа земной поверхности. Сравним еще в казахском языке: эркеш - «горб верблюда» и «вершина горы». Географические имена, образованные от этих терминов, встречаются в топонимии Казахстана (например, хребет Саур и др.). Украинцы заимствовали это географическое название у тюрков, но распространили его собственным географическим термином могила, имеющим близкое значение. Отсюда так называемая этимологическая фигура: Саур «степная возвышенность» + могила «степная возвышенность» (как река Дон, Понт- море - летописное название Черного моря и т.д.).

В книге Марягина Г. «Открыватели недр Донбасса» дается такая версия названия Саур-Могилы. Некоторые исследователи считают, что Саур (или Севур - север) имя собирательное. Савуров - северов было целое племя Оно и дало название не только самому высокому холму Донбасса, но и замечательной реке Донцу. Жило это племя на целинной степи вдоль течения Северского Донца. Северы были значительным племенем - о нем знали в Греции, Риме и в других странах древнего мира. Писал о них в своих сочинениях римский географ второго века Птолемей, называя их «савирами». Неоднократно упоминали о северах и русские летописи. Называя «северой».

Северы не оставили после себя летописей, но память народная сохранила их имя в названии реки, проходящей по Донбассу, да и в названии самой высокой точки Донецкого кряжа.

РЕКИ

Из глубины веков пришли к нам географические названия рек Донецкого края.

Бахмутка.

Древнее название имеет и река Бахмутка, приток Северского Донца, на которой расположен город Артемовск (бывший Бахмут). Некоторые исследователи название реки связывают с татарским именем Магомет или Махмуд (по татарски звучит «Бахмед, Бахмуд»), что в переводе «досточтимый».

Другие считают, что в основе этого наименования лежит украинское слово ногайского происхождения «бахмат» - название низкорослой породы коней, что более правдоподобно.

В Донбассе имеется еще несколько рек с загадочными «лошадиными» фамилиями.

Кроме Бахмутки есть еще река Жеребец. Это левый приток Северского Донца. По свидетельству русского академика Палласа, еще в XVIII столетие в восточных степях Украины (надо думать и в долине Бахмутки) паслись табуны таких коней, известных и под названием тарпанов.

Восточнее истоков Жеребца находится верховье правого притока реки красной – Кобылки, название которой возникло уже по аналогии с гидронимом Жеребец. Сравните такого же происхождения название рек в бассейнах Днепра и Дона: Бабуся – приток Девичы, Селезень – приток Утки и т.д.

Река Бык.

Недалеко от Доброполя берет начало и протекает по этому городу левый приток Самары река Бык. Прежде чем получить нынешнее звучание, название реки претерпело ряд интересных преобразований. Если внимательно посмотреть на карту, то можно заметить, что истоки Самары и Быка находятся сравнительно недалеко друг от друга, причем Бык вначале даже с более мощным течением, чем сама Самара. Поэтому старинное название Быка было образовано от татарского – Биюк Самар, что означает Большая Самара, а сама Самара именовалась Кичик Самар, то есть Малая Самара. По мере расширения познаний местности стало очевидным, что это две самостоятельные реки. И постепенно татарское слово Биюк было трансформировано в славянское Бык.

Река Волчья (приток Самары).

В «Книге о Донбассе» дается такая версия названия реки «Волчья:

Река Волчья в документах XVI – XVII веков именуется Волчьими Водами. Значение определения в составном топониме Волчья Воды в прошлом было иным, чем у современного прилагательного волчий (принадлежащий волку, изготовленный из шкуры или меха волка,

хищнический). В украинском, русском и других славянских языках оно могло употребляться в особом отрицательном смысле, характеризуя объекты, предметы, непригодные для использования в хозяйственной жизни человека, бесполезные или даже вредные для его здоровья. Сравните, например, волчьи ягоды – общее название ядовитых плодов многих дикорастущих кустарников, названия непригодной для возделывания площади – Волчьи Пустоши и т. д. Река Волчья (в прошлом – Волчьи Воды или Волчья Вода) несет очень минерализованную, горько-соленую воду, которая во многих селах ее бассейна считается непригодной не только для питья, но даже для полива огородов. После того, как составной гидроним «стянулся» в одно слово – «волчья» (река), первичный смысл прилагательного утратился, и мы теперь уже прямо связываем его значение со словом «волк». Отсюда и одна из самых распространенных версий о происхождении гидронима: на берегах реки якобы «водилось много волков» (а где они только не водились раньше!).

В книге «Неизвестное об известном» название реки «Волчьей» трактуется так: название реки происходит от слова «волок». Еще в IX веке Волчья была известна в Киевской Руси тем, что по ней шел водный путь из Киева в Тмутаракань, в Кърчев (Керчь), Константинополь (Царьград). Так как путь на Днепре преграждали дороги, где суда на расстоянии 60 – 70 километров сухим путем переволакивать было очень трудно, барки, лодки и струги держались большей частью такого направления, из Днепра в реку Самару, ее приток Волчью, а от туда волоком в Кальмиус.

Казенный Торец.

В северной части Донетчины протекает речка Казенный Торец (в прошлом Тор) с притоками Кривой Торец и Сухой Торец. Впервые Тор упоминается легендарным автором «Слово о полку Игореве». Готовясь к побегу из половецкого плена, князь Игорь послал к Лавору своего конюшего сказать: «Перейди на ту сторону Тора с конем в поводу...».

Есть несколько версий объяснений происхождения названия реки Тор. Исследователи (В.Ю. Чубенко, Б.А. Шрамко и др.) связывают его с тюркской народностью торками (узами), жившими в бассейне Северского Донца в X - XI столетиях. А.И. Соболевский считает, что наименование происходит от древнеславянского «торъ», образованного из греческого «toros» - «пронзительный». Такой эпитет соответствует характеру реки с ее быстрым течением. Позже в украинском языке старое название могло приобрести новое смысловое значение:

украинское «тор»-«колея». Известно, что по этой речке в прошлом ходили струги. Позже Тор изменился на уменьшительное –Торец. Казенным он был назван за то, что своим нижним течением протекал на землях с 1710 года принадлежавших казне (государству). На этих землях в районе города Тора (Славянска) были расположены казенные солеварни.

От названия основной реки происходит наименование ее правого притока - Кривой Торец. Кривым его называют за извилистость русла. Левый приток - Сухой Торец - назван так за характер пересыхающего русла.

Кальмиус.

К северу от Донецка находятся истоки реки Кальмиуса. Эта река берет начало на южном склоне Донецкого кряжа, между Ясиноватой и Донецком. Длина Кальмиуса 236 километров. Почти у самого устья река принимает правый приток Кальчик, в который в свою очередь вливает воды небольшая степная речушка Калка. Как считают ученые, на ее берегу в 1223 году, а по Ипатьевской летописи в 1224-м русское войско приняло первый бой с монголо-татарской ордой, известный в истории как битва при Калке.

Кальмиус впервые упоминается в IX веке. О происхождении его названия много спорят. Ученый Д.И. Яворницкий считает, что оно происходит от тюркских слов «кил»-«волос» и «миус» - «рог», то есть «тонкий, как волос, и извилистый, как рог». Однако существуют и другие толкования. Так, геолог О.Б. Иваницкий, работавший в 1833 и позже, в 1839-1841 годах, над изучением осадочных пород нашего края, считал, что наименование речки происходит от тюркского «каль»- золото», то есть «золотая». «Вероятно, - писал Иваницкий, - что благородные металлы не чуждые оной, хотя этого и утверждать нельзя... Названия реки Кальмиус, речки Кальчик...дают основание думать о существовании здесь в прошлом золотых промыслов...» Топономист В. Фоменко название реки Кальчик производит от тюркского «кол» «приток, ветка, рукав реки», что более правдоподобно.

Есть еще версии.

Точка зрения донецкого учёного Е.С. Отина такова: название реки исходит из хозяйственного, а вернее бесхозяйственного загрязнения реки шахтными водами. В монографии “Гидронимы Восточной Украины” он пишет: “Название реки Калки (в “Книге Большому чертежу” - *Калы*) хорошо соотносится с гидрографической характеристикой Кальмиуса, - пишет он, - реки с грязной, мутной и сильно минерализованной водой, грузским руслом и берегами ...”

Ну, о каком таком “грузском русле и берегах” может идти речь, если дно русла р. Кальмиус песчано-галечное, твёрдое, часто каменистое. Ведь в “Справочнике по водным ресурсам Украины” чётко сказано: “Берега реки в верхнем и среднем течении высотой 1-2 м, местами 4,0 м, большей частью они крутые и обрывистые; сложены они плотными или каменистыми породами. В нижнем течении берега высотой 1,0 - 1,5 м; сложены они песчано-глинистыми аллювиальными отложениями, местами обнажаются горные кристаллические породы.

Вот еще несколько вариантов названия реки Кальмиус:

1. Исходя из латинского *calco* – “топтать, вдавливать, втоптывать”, вариант названия Кальмиуса – *Кальк* употреблялся в значении “Кочевая (река)”, так как весной – вверх по течению, а к зиме – вниз по реке прогонялись стада скота

2. Некоторые ученые считают, что термин Кальмиус для обозначения стоянок рыболовных суден достался Приазовью от скифов царских. Он

произведен соединением древнеанглийского *call* – “заход (судна)” и *mouth* – “место на входе в гавань”, удобное для якорной стоянки судов.

3. В «Книге о Донбассе» дается такой вариант гидронима: Так как Кальмиус имеет широко разветвленную сеть притоков, то все они в древности назывались еще собирательно Калками или Калами. Кроме того, в ряде памятников XVI – XVII веков современный Кальмиус именуется еще Миусом (Миусом), что отражает существование такого гидронима и в живой речи древних обитателей Северного Приазовья. В дальнейшем оба параллельно встречавшихся имени (Кала и Миус) сливаются в одном топониме – Кальмиус, благодаря чему устраняется неудобство в употреблении одинаковых названий – Миус (он же Кала, Калка) и Миус – современный Миус, впадающий в Азовское море восточнее Кальмиуса. Присоединившееся имя Кал (а) вначале выступило в роли приложения (определения) к одинаковому для обеих рек названию, и сложный топоним Кал (а) миус означал что-то вроде «Каловый Миус» или «Миус, он же и Кала», но затем смысловое взаимодействие частей в названии Кальмиус стирается и оно превращается в неясное и неразложимое на составные элементы имя, такое же, как и Днепр, Ворскла, Тясмин и др.

Такова древняя история юзовского Кальмиуса – главной “половецкой реки Каялы” и главной реки Кочевой Скифии, окрещённой скифами царскими – Кальмоус – “Кочевой проход”, или точнее, “Периодически посещаемый проход”.

Кашлагач.

Правый приток реки Мокрые Ялы – Кашлагач свое название получил от двух татарских слов: «кашлэ» - «зимнее селение» и «агач» - «лес». Дословно: «речка, протекающая возле зимовья, расположенного в лесу».

Самара.

Западные районы Донецкой области орошаются значительной рекой бассейна Днепра - Самарой. Эта река течет также по Харьковской (частично) и Днепропетровской областях. Длина ее 320 километров. Впадает в Днепропетровское водохранилище.

Есть несколько версий происхождения названия этой реки. В краеведческом очерке «Неизвестное об известном» (Донецк, 1978) приводятся такие версии:

Из далекого прошлого пришло к нам название реки Самары, левого притока Днепра. Во времена Киевской Руси она была известна под именем Снепород, Снопород. Это название связывают с сарматским «сно, сне»- «вода, река», другие ученые - с древнеиндийском словом «snauti»- «течь» Современное наименование реки, как считает А.А. Ивановский, произошло от татарского «самарк» - «воловое ярмо». Народное предание гласит, что татары на берегу этой реки на воловьем ярме распинали русских и украинцев, не желавших принять мусульманскую веру. Более вероятно, что слово происходит от тюрского «samara»- «чаша, посудина».

В «Книге о Донбассе» приводится такая версия:

Название реки Самара восходит к тюркскому слову «самар» («семер») - мешок, седло. Берега этой речки издавна были излюбленным местом кочевий тюркских народов - сначала половцев (в XII веке здесь находился один из центров половецких веж), а затем и крымских татар. Древняя форма названия реки - мужского рода (Самар). Она часто встречается в документах XV - XVI веков, приводит ее (наряду с более «молодой» формой Самара) и «Книга Большому чертежу». Сначала словом «Самара» было названо место в районе известной когда-то Самарской Луки - значительной ярмовидной излучины северо-восточнее города Новомосковска, а затем уже название это распространилось на всю речку. Форма Самара (вместо Самар) возникает уже в речи украинцев и русских вследствие приспособления тюркского имени к привычным и многочисленным славянским речным именам женского рода.

Северский Донец.

Важнейшая водная артерия Донбасса – Северский Донец названа так потому, что, во-первых, это приток Дона. Слово «дон» в переводе с аланского – «текучая вода, речка». То же самое значит скифское «дун, дан». У осетин, потомков аланов, и теперь нарицательное слово «дон» значит «река, речка» и входит в состав названия каждой из них: Мамисондон, Ардон, Бубидон, Цейдон.

Слово «Донец» образовалось от «дон» с помощью уменьшительного суффикса -ец-.

Во-вторых, Северский потому, что начало свое берет там, где в древней Руси было удельное Северское княжество. Северский – название русское и происходит от восточно-славянского племени северян или севрюков, живших в далеком прошлом в верхнем течении Донца. Так именовалась река и в «Книге Большому Чертежу», составленной в конце XVI века, в «Разрядных книгах» Московского государства XVI – XVII веков.

Немецкий дипломат и путешественник Зигмунд Герберштейн писал в «Записках о московитских делах», выпущенных в 1549 году: «Малый Танаид начинается в Северском княжестве», от чего называется Донцом Северским, и на расстоянии трех дней пути выше Азова впадает в Танаид» (древнегреческое название реки Дон).

Возникшая позже ошибочная форма Северный Донец неправильна потому, что нет и никогда не было Донца Южного. Нужно бороться с употреблением этой мнимо понятной формы, к сожалению, еще бытующей в разговорной речи населения Донбасса: географические имена, как и другие памятники нашего прошлого, нужно оберегать от разрушения и вольного или невольного искажения их первоначальной формы.

Шайтанка.

Интересно происхождение название речки Шайтанки, правого притока Мокрых Ялов в Великоновоселковском районе Донецкой области. У многих тюркских народов слово «шайтан» нередко служит наименованием различных неудобных, не пригодных для возделывания земель, опасных, малодоступных для человека мест. Местность, по которой протекает

Шайтанка, камениста, по берегам реки много глинистых почв, на которых плохо растут даже деревья, вода в этой пересыхающей степной речке горько-соленая. Одним словом, у создателей гидронима Шайтанка было более чем достаточно оснований для того, чтобы назвать эту речку «чертовым» именем.

Яла Сухая и Мокрая.

По мнению авторов «Книги о Донбассе» название левого притока Волчьей - **Ялы** (Мокрые и Сухие) восходит к крымско-татарскому слову «ялы» - берег, побережье. Тюркоязычные кочевники Северного Приазовья вначале называли так урочище на берегу этой речки, может быть, высокий левый берег Мокрых Ялов, имя которого затем получила и сама речка (частое в топонимии явление переноса названия на смежный безымянный объект).

А по мнению автора книги «Неизвестное об неизвестном» название реки Ялы происходит от татарского «яйла» - «пастбище».

Название Мокрая и Сухая Яла объясняется так:

Первые составные части сложного гидронима говорят сами за себя: первая относительно многоводная, другая – с сухим руслом.

Азовское море.

Азовское море, внутреннее море в бассейне Атлантического океана, на юге России. Среди всех морей земного шара наиболее врезается в глубь материка. Да и сама его береговая линия на севере, как гребешок, изрезана заливами (Сиваш, Таганрогский, Темрюкский), с песчаными косами (Арабатская Стрелка, Федотова, Обиточная, Бердянская, Ейская и др.). К тому же оно и самое мелководное среди морей нашей планеты (средняя глубина лишь 8 м, максимальная -15 м). Азовское море – рекордсмен и по некоторым другим параметрам: оно является самым восточным из морей Атлантического океана и самым опресненным (соленость воды на юге составляет 10–13 %, а в предустьевых районах – до 2 %). Во время штормов здесь для кораблей опасно не столько затонуть, сколько разбиться о морское дно. Для предотвращения такого исхода в Азовском море прорыты каналы. Керченским проливом оно соединено с Черным морем, а Волго-Донским каналом – с Каспийским, Белым, Балтийским морями. А среди его портов, пожалуй, первым надо назвать Азов, очевидно, самый давний на этих берегах, да и причастный к названию моря. Азовское море богато своими именами, как и обилием хамсы, тюльки, леща, судака и других рыб.

Греки называли этот водоем «Меотийским озером», от названия племени меотов, живших на побережье Азовского моря между устьями Дона и Кубани в I тысячелетии до н. э. и в первой половине I тысячелетия н.э.) Римляне пытались совсем принизить его до «Меотийского болота» и называли море «Меотис палюс» или «Маеотис палюс», за его мелководье и низменные болотистые восточные берега; скифы называли морем Карачулак, то есть Рыбным, т.к. с палеолита и до недавних времен море поражало своей продуктивностью.

У местных жителей в античную эпоху оно было известно как Темеринда (мать моря).

У русских в средние века – как Сурожское (по имени Крымского города Сурож, современный Судак) и Синее море. Далее у арабов – Бахр-Эль-азов (Темно синее море). Это могло быть переосмыслением названия Азов по сходству с арабским Лазуварди (синий).

У славян море впервые названо Азовским в 1389 году летописцем Пименом.

Есть еще версия: возможно Азовское море получило свое название от города Азов

Краткая топонимическая справка

Азов - г. в Азовской обл., на Азовском море, при устье реки Дон, на месте основанного греками в 3 в. до н.э. г.Танаис (назван по реке Танаис, ныне Дон). Название Азов объясняли из имени половецкого князя Азум (Азуф). Убитого при взятии города половцами в 1067 г. Это несостоятельно. Тюркское название Адзак объясняют различно: из наименования иранского народа ассы (предки осетин); из черкесского узэв «горловина»; по В.В. Радлову, из тюркского азан «нижний». Решения пока нет..

Города

Артемовск.

Артемовск - город областного подчинения. Расположен на реке Бахмутке, в 84 километрах к северо-востоку от Донецка.

Историческое название Артемовска - Бахмут.

Территория, на которой расположен Артемовск, обитаема с древнейших времен. В XVI веке для отпора разбойничьим нападениям турок, крымских татар и ногайцев русское правительство начало строить на южной окраине государства крепостцы (сторожи), в которых размещались дозорные посты. В росписи донецких сторож, датированной 1571 годом, упоминается и самая крайняя на юге России сторожа Бахмутовская. Бахмутом называлась нынешняя река Бахмутка - приток Северского Донца. От реки и получил название город. Известный историк и краевед Д.Яворницкий высказал предположение, что слово бахмут может происходить от Махмуд или Магомед («достойный славы»). Возможно, что название речки происходит от слова бахмат - «низкорослая мощная лошадка».

В конце XVII века казак Изюмского полка И. Бирюков (житель Тора - городка солеваров) обнаружив на берегах реки Бахмут источники, более богатые солью, чем Торские озера, основал здесь укрепленную слободку. Узнав об имеющихся здесь богатых залежах соли, Петр I в 1701 году приказал построить на речке Бахмуте деревянную крепость, а слободу переименовать в город Бахмут. Так город и назывался до 1924 года.

21 августа 1924 года после трагической гибели Артема (Ф.А.Сергеева), который был председателем Донецкого губернского исполнительного комитета, исторический Бахмут стал Артемовском.

Краткая биографическая справка

Артем (Сергеев Федор Андреевич) (1883-1921), политический деятель. Член РСДР с 1901. С декабря 1917 года в органах советской власти в Украине. В 1920-21 секретарь МК РКП (б), затем председатель ЦК Всероссийского союза горнорабочих. Погиб во время испытания аэровагона.

Горловка.

Горловка - город областного подчинения расположен на 45 километров на север от Донецка.

Первые поселенцы на территории нынешней Горловки появились в начале XVIII века, когда запорожские казаки основали хутора вдоль рек Корсуни, Железной и Кодымы. Селились здесь и беглые крепостные крестьяне. Наличие свободных земель, лесов, черноземная почва создавали благоприятные условия для возникновения населенных пунктов, а большие запасы строительного камня, песка и глины обеспечивали переселенцам возможность сооружать жилища и хозяйственные постройки.

Со второй половины XVIII века эта территория начала заселяться еще более интенсивно русскими и украинскими крестьянами. Для укрепления границ Русского государства от турецко-татарской агрессии царское правительство формирует славяно-сербские поселенские полки. Полки делились на роты, основывавшие отдельные селения. Так в 1754 году возникло село Государев Байрак (ныне это территория Калининского района Горловки). В эти же годы зимовники и хутора вдоль балки Сухой Яр и урочище Жеваный лес слились, образовав слободу Зайцево, часть которой жители называли Никитовкой - по имени одного из ее жителей Никиты Деятилова - переселенца из Курской губернии (в настоящее время Никитовка входит в Никитовский район Горловки, а Зайцево подчинено Горловскому городскому совету). Население слободы увеличивалось за счет переселенцев из Черниговщины, Полтавщины и др. мест. Так образовались хутора Щербиновский и Нелеповский. Одновременно с Зайцевым возникла слобода Железная (в 1925 слилась с Горловкой).

В начале XIX века в районе слобод Зайцева, Железной и хуторов Щербиновского и Нелеповского были открыты залежи угля.

Однако индустриальное развитие края началось лишь с возникновением железных дорог. В 1868-1869 годах через села Железное и Зайцево прошла линия Курско-Харьковско-Азовской железной дороги. Строитель дороги С.С. Поляков дал обещание построить завод по производству железа, рудники и шахты вдоль дороги, для чего был приглашен инженер П. Н. Горлов. (Горлов Петр Николаевич (1839-1915), российский горный инженер, исследователь угольных месторождений Донбасса, Кавказа, Уссурийского края, Средней Азии, организатор горного производства в этих регионах). Он усовершенствовал добычу угля на двух сельских шахтах, которые располагались вдоль трассы железной дороги, а в 1871 – 1873 годах построил шахту «Корсунская копальня № 1» (Современная «Кочегарка»), которая за

техническим оснащением и организацией горных работ была одна из лучших в Донбассе.

В честь инженера П. Горлова был назван рабочий поселок и станция.

А в 1916 году Горловка получила статус города.

Краткая биографическая справка

Основатель города - Горлов Петр Николаевич (1774- 1849).

Возникший около "Корсуньской копи" горнозаводской поселок и железнодорожная станция Корсунь в середине 1880-х годов были названы в честь П.Н.Горлова - Горловкой.

По инициативе талантливого инженера в 1878г. в Горловке было открыто второе в Донбассе учебное заведение для подготовки специалистов угольной промышленности - Горное училище имени С.С.Полякова (современный - Индустриальный техникум имени К.А.Румянцева).

С конца 1870-х до середины 1880-х годов П.Н.Горлов жил в г.Харькове, где неоднократно избирался гласным Городской Думы и председателем городских технических комиссий; участвовал в проектировании зданий Харьковской биржи и Харьковского Дома, где заседала Дума (сегодня в реконструированном здании находится городской Совет. Немало сделал П.Н.Горлов для развития Донецкого угольного бассейна, как один из учредителей и деятелей Съезда горнопромышленников Юга России, и как член Императорского Русского технического общества.

"За отлично-усердную службу и особые труды" Петр Николаевич в 1874г. был награжден орденом Святого Станислава 2-й степени, а за особые заслуги после участия во Всероссийской промышленно-художественной выставке 1882г. - орденом Святой Анны 2-й степени. Его многолетняя плодотворная деятельность в Донбассе завершилась выходом на пенсию "с мундиром" в 1884 г. В 1885-1892 г.г. П.Н.Горлов разрабатывал Тквибульское угольное месторождение на Кавказе.

В 1892-1895г.г. он служил на Уссурийской железной дороге, где по его проекту были остановлены сплавы грунта под железнодорожными насыпями и искусственными сооружениями дороги. В 1892-1900г.г. занимался разведкой и разработкой открытых им здесь угольных месторождений. Во Владивостоке по инициативе П.Н.Горлова было открыто отделение Императорского Русского технического общества, которое он возглавлял до отъезда с Дальнего Востока.

В 1901-1903г.г. Петр Николаевич служил на Средне-Азиатской железной дороге. Здесь он занимался проблемами водоснабжения: разрабатывал источники, углублял опускные колодцы, ввел очистку воды через пески дна в Чардуже (способом этим он предлагал позже очищать воды реки Невы); исследовал провалы поверхности на Оренбург - Ташкентской железной дороге, чем прекратил строительство обходной дороги; составил "Описание каменноугольных месторождений Туркестанского края".

1904г., когда началась русско-японская война, П.Н.Горлов был экстренно приглашен правительством в Маньчжурию, где внес значительный вклад в развитие угольной промышленности.

Последние годы жизни Петр Николаевич занимался консультациями по частным горным делам Дальнего Востока и писал "Историю горно-заводского дела на территории Донецкого края и вблизи Керчи", успев завершить только первую часть. Он автор ряда печатных работ, посвященных проблемам угольной отрасли.

Донецк.

Город Донецк – административный, экономический и культурный центр Донецкой области. Город за всю свою историю переименовывался несколько раз.

Первоначально Донецк, за свою историю переименовывавшийся несколько раз, получил свое название от имени подданного Великобритании, уэльского инженера-металлурга Джона Юза, построившего здесь, в Александровской степи, металлургический завод.

Местные старожилы рассказывали нам, что в 1856 г. на месте нынешнего кирпичного завода Юза стоял ливенский овечий хутор из двух хат и овчарни; кругом же, на сколько хватал глаз, была голая степь. Мимо хутора пролегла дорога из Александровки в деревню Григорьевку... Вот эту-то Александровскую степь и избрал Юз для постройки завода".

Джон Юз родился в 1914г. в Южном Уэльсе. Будучи способным и изобретательным, с большими амбициями, он довольно быстро начал своё дело. К 1860г. он стал членом Правления Директоров Мильвильской Инженерной Компании, а позже сам возглавил Компанию. В Мильвиле Юз изобрёл новую удачную установку для тяжёлых морских пушек, которые использовались на первых броненосцах. Она была названа в его честь "Hughes Stringer". Специальное вооружение новых военных кораблей состояло из бронированных железом установок для щитов на корпусах деревянных судов. Адмиралтейство искало самые лучшие материалы для своих кораблей и на протяжении этого периода проводило испытания на различных верфях, чтобы узнать какие фирмы среди Британских и Французских мануфактур, производящих оружейную броню и оружие, лучше. Испытания в Портсмуте 23 марта 1864г. показали, что железные щиты, производившиеся в Мильвильской мануфактуре Джона Юза, были значительно лучше, чем остальные. Репутация Юза и его работ на оружейных мануфактурах распространилась очень широко. Воспользовавшись этим, Юз проявил инициативу и завязал контакты с Россией.

В результате чего был заключен договор с Русским Правительством о создании "Ново-Российского общества каменноугольного, железного, стального и рельсового производства" для развития горной и металлургической промышленности, а также для строительства железнодорожной ветки. Соглашение было подписано царём 16 апреля

1869г. Хьюз получил право на строительство железной дороги от Харьковско-Азовской линии до определённых шахт и заводов поблизости.

Богатая угольными запасами эта земля была известна давно и, конечно, она разрабатывалась, но очень примитивным способом местными крестьянами. За очень короткое время он создал Компанию с капиталом 300 тыс. фунтов стерлингов и в конце лета 1869г. совершил решительный поворот в развитии Донецкого каменноугольного бассейна. Предприимчивость и энергичность, умение стратегически мыслить, коммерческая подготовка, дали возможность Юзу с успехом совершить, то перед чем останавливались и усилия правительства, и попытки частных предпринимателей - основать одно из колоссальнейших в мире металлургических предприятий.

Дж. Юз построил свой первый дом фактически в поместье помещицы Смоляниновой. Здесь он построил кузницу и начал планировать строительство металлургического производства. Это оказалось очень сложно т.к. все материалы и оборудование нужно было привозить из Британии. Трудности заключались и в том, что необходимые машины были тяжёлыми и громоздкими, а ближайший порт, находился в Таганроге за 60 миль. Единственно возможным транспортом был тот, которым пользовались чумаки - волы. Из-за большого веса нового печного оборудования колёса запряжённых волами возов во время сезона дождей увязали на грязных дорогах.

Работы на первой доменной печи начались почти сразу же. Первая домна металлургического завода задымилась 24 января 1872 года. Одновременно была сооружена линия Екатерининской железной дороги, соединившая Криворожский рудный район с Донецким угольным бассейном. Юзовский завод получил доступ к рудным месторождениям. Производительность завода составляла около 150 тонн металла в неделю, и 8 тонн железных рельсов прокатывалось каждый год. На производстве было занято около 2 тыс. человек. Ново-Российская компания стала одной из крупных компаний в России и была известна как Юзовский завод. Название завода было сокращено до Юзово или Юзовка. Оно стало первым названием будущего областного центра.

Дж. Юз и его семья жили в большом доме, который стоял на их собственной земле недалеко от завода и от домов других рабочих. Выглядело это так, как будто эти новые люди являлись новыми владельцами поместья, подобного замку, и наблюдали за рабочими, точно так же, как владельцы поместий в средние века. Действительно, в некоторых отношениях Юз был более похож на знатного средневекового барона, чем его южноуэльские собратья. Его правила были деспотичными, и казалось, что он не мог быть до конца предан никому. Эта ситуация усугублялась тем фактом, что Юзовку Российское Правительство не желало официально признать городом. Соответственно в нём не было ничего подобного городскому Совету, который мог бы осуществлять всеобщий контроль. Всё лежало на плечах Юза.

Дж. Юз был типичным предпринимателем своего времени. Он успешно преодолел многие трудности. Благодаря его кредитам Юзовка, не смотря ни на что, обладала большими возможностями, чем средний город такого же типа в это же время. Некоторые из этих возможностей развились естественным путём, другие были созданы непосредственно Юзом. Город был хорошо снабжён магазинами, имелся процветающий воскресный рынок, где люди могли купить вещи по ценам, которые были не выше, чем в Харькове. Имелись таверны и немецкие пивнушки. Юз создал в городе полицейское Управление. Оно было открыто по его приказу и полностью находилось на обеспечении Компании. Юз следил за тем, чтобы в городе был хотя бы один приличный отель для посещения предпринимателями, занимавшимися продажей произведённого железа, стали и угля. Отель находился в лучшей части города и назывался "Отель Грэйт Бритн" ("Великобритания"). В Юзовке действовало почтовое отделение. Сам Дж. Юз в этот период снабжал школы для русских и английских детей, и, как было принято в это время, дети платили за обучение. В 1886г. была открыта большая каменная церковь. После смерти Юза в 1899г. Ново-Российское общество успешно действовало вплоть до революции 1917г., когда все его предприятия были постепенно национализированы.

В мае-июне 1917г. разросшийся вокруг завода промышленный посёлок Юзовка получил статус города.

В 20-30-е годы сформировались ряды культовой топонимики. Началось повальное прижизненное присвоение населённым пунктам, предприятиям, улицам имени Сталина. Он стал обладателем самой многочисленной во всей истории коллекции географических объектов поименованных в его честь.

9 марта 1924 года протоколом № 7 торжественного заседания Юзовской городского совета рабочих, крестьянских и красных депутатов при участии профсоюзов город был переименован в Сталин. Это название постепенно трансформировалось в название Сталино. С этим названием город просуществовал до 1961 года.

Краткая биографическая справка

Сталин (наст. Фамилия Джугашвили) Иосиф Виссарионович (псевдоним Коба и др.) (1878 или 1879-1953), политический и государственный деятель, Герой Социалистического Труда (1939), Герой Советского Союза (1945), Маршал Советского Союза (1943), Генералиссимус Советского Союза (1945). Из семьи сапожника. После окончания Горийского духовного училища (1894) учился в Тифлисской духовной семинарии (в 1899 исключен). В 1898 вступил в грузинскую социал-демократическую организацию «Месаме-даси». В 1902-1913 шесть раз подвергался арестам, ссылкам, 4 раза бежал. После 1903 большевик. В 1906-1907 участвовал в организации ряда экспроприаций в Закавказье. В 1907 году один из руководителей Бакинского комитета РСДРП. Сторонник В.И.Ленина, по инициативе которого в 1912 кооптировал в ЦК и Русское бюро ЦК РСДРП. В 1917 член редколлегии газеты «Правда», Политбюро ЦК

РСДРП (б), Военно-революционного центра. В 1917-1922 нарком по делам национальностей, одновременно в 1919-1922 нарком государственного контроля, РКИ, с 1918 член РВСР. С 1922 генеральный секретарь, секретарь ЦК. К концу 20-х гг. в результате длительной борьбы с другими большевистскими лидерами установил диктаторский режим в партии и стране. Объявил себя «продолжателем дела Ленина» и толкователем его учения, провозгласил курс на «построение социализма в одной, отдельно взятой стране». Проводил форсированную индустриализацию страны и насильственную коллективизацию крестьянских хозяйств. Главный инициатор массового террора. В 1939 году пошел на заключение пакта с нацистской Германией, открывшего А. Гитлеру путь к развязыванию Второй мировой войны. Политика территориальной экспансии привела к присоединению к СССР Западной Украины, Западной Белоруссии, Бессарабии, Северной Буковины, части территории Финляндии и включению в состав СССР трех прибалтийских государств (Латвии, Литвы и Эстонии). В годы Великой Отечественной войны председатель Государственного Комитета Оборона, нарком обороны, Верховный главнокомандующий.

В годы войны вместе с президентом США Ф.Д. Рузвельтом и премьер министром Великобритании У. Черчиллем был инициатором создания антигитлеровской коалиции, одержавшей победу над Германией и ее союзниками.

После окончания войны стал идеологом и практиком создания «мировой социалистической системы», что явилось одним из главных факторов возникновения «холодной войны» и военно-политического противостояния между СССР и США. Был одним из главных инициаторов осуществления советского «атомного проекта», содействовавшего превращению СССР в одну из двух «супердержав».

Умер 5 марта 1953 года.

Период с 1953 по 1964 гг. вошел в историю СССР и Украины под названием «хрущевской оттепели». Страна пошла по пути десталинизации советского общества. Выдающимся событием стал 20 съезд КПСС(1956). На нем Н.С. Хрущев выступил с закрытым докладом « О культе личности и его последствиях», в котором развенчивался культ личности Сталина и впервые были приведены шокирующие данные о незаконных массовых репрессиях в 30-40-х и начале 50-х годов.

Последствием этого события стало переименование городов, сел, поселков, улиц, которые носили имя Сталина.

Так 9 ноября 1961 года город Сталино был переименован в Донецк.

В названиях Донецк, Донбасс, Донетчина отобразилось наименование речек Дон и Донец (см. Северский Донец).

Топонимика улиц Донецка

Общая протяженность улиц Донецка — 2 500 км. Количество улиц, бульваров, проспектов — 2 200. Главная улица — Артема. Длиннейшая — Петровского. Как минимум - одна улица состоит из одного дома: Нижневартовская.

Первоначально город имел четкую разбивку улиц, именуемых линиями. Главная улица (ныне Артема) именовалась Первой линией, слева от нее располагалось 6 улиц (со второй по шестую линию), а справа - 13 улиц (с седьмой по девятнадцатую). Мудрость этого решения апробирована временем. Еще и сейчас ("не благодаря, а вопреки") многие горожане (дети и внуки живших в Юзовке) ориентируются по этой разбивке. Позже улицы были переименованы:

- 1-я линия — улица Артема
- 2-я линия — улица Кобозева
- 3-я линия — улица Красноармейская
- 4-я линия — улица Октябрьская
- 5-я линия — улица Первомайская
- 6-я линия (скотопрогонная) — ул. Университетская
- 7-я линия — улица Постышева
- 8-я линия — улица Горького
- 9-я линия — улица Челюскинцев
- 10-я линия — улица Ф.Зайцева
- 11-я линия — улица Флеровского
- 12-я линия — улица 50-летия СССР
- 13-я линия — улица Трамвайная
- 14-я линия — улица Набережная
- 15-я линия — улица Доменная
- 16-я линия — улица Коваля
- 17-я линия — улица Донецкая
- 18-я линия — улица Заречная
- 19-я линия — улица Кальмиусская

Переименованные улицы

Пожарный проспект был переименован в проспект Дзержинского в 1927 году. Больничный проспект был переименован в проспект Гринкевича.

Проспект Гринкевича названа в честь гвардии полковника Франца Андреевича Гринкевича. Гринкевич командовал 43-й танковой бригадой, которая в сентябре 1943 года освобождала Сталино. В одном из боёв Гринкевич был смертельно ранен. Танкисты похоронили его в центре Сталино, на могиле соорудили постамент с фотографией героя и своими руками втянули на могильный холм боевой танк Т-34 на котором воевал Гринкевич.

Проспект Гурова названа в честь генерал-лейтенанта, члена Военного совета Южного фронта Кузьмы Акимовича Гурова. Гуров командовал

войсками, которые освобождавшими Донбасс от немецкой оккупации. Заняв Сталино, Гуров умер от сердечного приступа, здесь же и был похоронен.

Проспект Ильича и Ленинский проспекты названы в честь Владимира Ильича Ленина.

Улица Артёма названа в честь партийного и революционного деятеля, активного участника установления советской власти на Украине Фёдора Андреевича Сергеева (Артёма). Артём был председателем Донецкого губисполкома, председателем Совета народных комиссаров Донецко-Криворожской советской республики.

Улица Байдукова названа в честь лётчика-испытателя, генерала-полковника авиации, Героя Советского Союза Георгия Филипповича Байдукова.

Улица Батова названа в честь одного из руководителей большевистской организации в Юзово-Макеевском районе Андрея Борисовича Батова.

Улица Ватутина названа в честь военачальника, генерала армии, Героя Советского Союза Николая Фёдоровича Ватутина.

Улица Вересаева названа в честь писателя Викентия Викентьевича Вересаева. Вересаев приезжал к брату в Юзовку в 1890 году, затем на юзовском материале написал восемь очерков под общим названием «Подземное царство». В 1892 году Вересаев вновь приезжает в Юзовку для борьбы с холерой. Этот приезд ложится в основу повести «Без дороги» в которой рассказано об условиях труда и быта шахтёров.

Улица Горбатова названа в честь писателя Бориса Горбатова. Горбатов жил в Донецке с 1946 по 1954 год, здесь он написал пьесу «Юность отцов», повесть «Нерпокорённые», сценарии кинофильмов «Это было в Донбассе», «Донецкие шахтёры».

Улица Ермошенко названа в честь секретаря президиума Всеукраинского ЦИК Вениамина Иосифовича Ермошенко. Ермошенко был одним из организаторов Юзовско-Макеевского комитета большевиков.

Улица Зайцева названа в честь ответственного работника сталинского времени Фёдора Ивановича Зайцева. Зайцев был рабочим Юзовского металлургического завода, участником рабочего движения в Юзовке.

Улица Звягильского названа в честь премьер-министра Украины (1993—1994) Ефима Леонидовича Звягильского. Звягильский родился в Донецке и является почётным гражданином города.

Улица Калинина названа в честь партийного и государственного деятеля Михаила Ивановича Калинина. Калинин был в Юзовке в 1920 году в составе агитпоезда «Октябрьская революция» и в 1932 году посещая металлургический завод шахты «Лидиевка» и № 30.

Улица Кобозева названа в честь советского государственного и партийного деятеля Петра Алексеевича Кобозева.

Улица Ковалья названа в честь Андрея Андреевича Ковалья. Коваль был рабочим Юзовского металлургического завода. Был убит как борец за советскую власть. Похоронен в сквере Павших Коммунаров.

Улица Конева названа в честь советского полководца, Маршала Советского Союза Ивана Степановича Конева.

Улица Куприна названа в честь писателя Александр Ивановича Куприна. Куприн приезжал в Юзовку в 1896 году как корреспондент киевских газет. На юзовском материале он пишет очерки «Юзовский завод», «В главной шахте» (о гладковском Руднике), «В огне» (о металлургическом заводе) и повесть «Молох».

Улица Лагутенко названа в честь участника революционного подполья в Юзовке времён гражданской войны Ивана Петровича Лагутенко.

Улица Маяковского названа в честь поэта Владимира Владимировича Маяковского. Маяковский приезжал в Юзовку в 1927 году и читал стихи в донецком цирке.

Улица Орешкова названа в честь Героя Советского Союза Сергея Николаевича Орешкова.

Улица Петровского названа в честь революционера Григория Ивановича Петровского. Петровский в 1904 году восстанавливал в Юзовке заводскую партийную организацию, после арестов руководителей организации. После февральской революции Петровский активно участвовал в установлении советской власти на Донбассе.

Улица Постышева названа в честь советского партийного деятеля Павла Петровича Постышева.

Улица Розы Люксембург названа в честь одной из основателей Коммунистической партии Германии Розы Люксембург.

Улица Университетская названа в честь того, что на ней находятся корпуса Донецкого национального университета.

Улица Флеровского названа в честь экономиста, публициста и юриста Василия Васильевича Берви-Флеровского. Берви-Флеровский умер в Юзовке в октябре 1918 года, куда приехал к сыну и прожил с 1897 по 1918. В Юзовке до смерти им были написаны «Критика основных идей естествознания» и «Краткая автобиография».

Улица Шекспира названа в честь английского драматурга и поэта Уильяма Шекспира.

Улица Щорса названа в честь участника гражданской войны, командира дивизии Николая Александровича Щорса.

Дружковка

Расположена у слияния рек Кривой Торец и Казенный Торец за 86 км от Донецка. Город областного подчинения.

Рассмотрим первую версию названия города.

По народному сказанию, название происходит от прозвища первого поселенца казака Дружка, который основал тут сторожевой курень

Вторая версия: Первыми постоянными поселенцами нашего края были главным образом запорожцы, которые устраивались в разных местах зимовки. К ним начали присоединяться беглые крестьяне. Одним из таких поселений был запорожский пикет, расположенный в урочище Паршаковка

(надо думать, что название происходит от слова «парша»- «невзрачный, неказистый»). В 1769 году повел из Крыма свой тумен (10 тысяч сабель) жестокий Калага-Султан, уничтожая все на своем пути. Крымчаки сожгли много зимовников и Бахмут. Награбленное добро они погрузили на возы, привязали к ним сыромятью пленных и погнали в сторону Перекопа на невольничий рынок. А сам тумен повернул на запад, на известный тогда город Тор, путь к которому лежал через Паршаковку. Неодоля до нее верст пять, татары остановились возле большого болота на ночевку. А это время в Паршаковке собрались казаки и слобожане из окрестностей всего около двух тысяч сабель. Они поклялись дружно не на жизнь, а на смерть стать против набега агарянского. Так повествует «История парафии с. Дружковки», изданная до революции в Екатеринославе (ныне Днепропетровск). На восточных подступах к слободе, возле возвышенности Гадючий шпиль, слобожане встретили незваных гостей и, несмотря на их значительное преимущество, разгромили, освободили пленных, возвратили разграбленное имущество. После разгрома врага Паршаковка в честь дружной борьбы была переименована в Дружковку.

Первое упоминание о селе Дружковка датируется 1881 годом в «Ведомостях о землях Екатеринославского наместничества». Это же название получила и железнодорожная станция, которая возникла на Курско-Харьковско-Азовской магистрали для обеспечения транспортной связи с большими городами и морскими портами.

А в 1938 году поселок Дружковка приобретает статус города областного подчинения.

Енакиево

Енакиево - город областного подчинения. Расположен в 50 км к северо-востоку от Донецка.

Территория, где расположено Енакиево, была обитаема уже в древние времена. Но постоянные поселения на территории нынешнего города появились в конце XVIII века, когда принимая меры к заселению Донецкого края, царское правительство щедро раздавало земли помещикам и чиновникам. В 1783 году были основаны села Раздольское и Софиевка.

В 1858 году в нескольких километрах от Софиевки и Раздольского, на реке Садки, началось строительство казенного опытного чугуноплавильного завода, названного в честь Петра I Петровским.

В 1866 году предприятие закрыли.

В 1895 году инженеры Ф.Е. Енакиев и Б.А. Яловецкий совместно с группой бельгийских капиталистов основали Русско-бельгийское металлургическое общество. Невдалеке от старого завода началось строительство нового под тем же названием - Петровский. Вокруг предприятий сложились поселки, которые в 1898 году объединены в один, названный Енакиевым. (в честь основателя города Федора Енакиева).

Краткая биографическая справка

Будущий донецкий промышленник родился в 1852 году в семье потомственных дворян. Отец, Егор Васильевич Енакиев, был выходцем из Херсонской губернии. За государственную службу был награжден орденами Святого Станислава II и III степеней, серебряной медалью короля Пруссии, многими другими наградами. Мать была дочерью коллежского асессора. Федор был старшим в большой семье, где, кроме него, было еще семеро детей. Успешно получив среднее образование, на семейном совете Федор объявил о том, что будет поступать в Институт инженеров путей сообщения.

В тот период в России начался бум железнодорожного частного строительства. Так называемая концессионная горячка дала толчок стремительному развитию транспортной отрасли, требовавшей новых кадров. Окончив в 1876 году институт, Ф. Енакиев в звании гражданского инженера начал трудовую биографию на Николаевской железной дороге. Вместе с дипломом он также получил право на чин коллежского секретаря в случае «вступления в государственную службу». Молодой инженер решает попробовать себя в чиновничьем деле и переходит в Главное общество Российских железных дорог, в Главный комитет для сбора пожертвований в пользу детских приютов ведомства учреждений императрицы Марии. За тридцать лет он вырастает от коллежского секретаря до статского советника.

Разноплановая деятельность дала Ф. Енакиеву возможность не только детально изучить железнодорожное хозяйство, но и наработать влиятельные связи среди отечественных и зарубежных бизнесменов. В 1886 году он входит в состав правления Общества Балтийской железной дороги, затем избирается директором общества. Удачно складывается и личная жизнь Ф. Енакиева. В 1885 году в Санкт-Петербурге он венчается с дочерью тайного советника Анной Винберг, у них рождается пятеро детей — три сына и две дочери.

В конце XIX в. российское правительство для подъема сельскохозяйственного производства, хлебной торговли начало стимулировать элеваторное дело. Енакиев, видя перспективность развития этого направления, становится членом Петербургского элеваторного акционерного общества. Но железнодорожный бизнес не оставляет и в начале 90-х годов учреждает Общество подъездных железнодорожных путей. Параллельно Енакиев заботится о привлечении в Россию иностранных инвестиций.

Используя новые возможности, деловые связи, а также опыт «Новороссийского Общества каменноугольного, железного и рельсового производства», созданного англичанином Дж. Юзом, Енакиев решил создать Русско-бельгийское металлургическое общество для постройки профильного предприятия в Донбассе.

Изучив возможные варианты места расположения нового завода, Енакиев остановился на селении Софиевка Бахмутского уезда. Он обосновал

перед компаньонами свой выбор рядом причин. Во-первых, ранее здесь уже действовал опытный чугуноплавильный завод, названный в честь Петра I Петровским. Завод был закрыт в 1868 году из-за неудач с выжигом кокса при производстве чугуна, его активы было решено «частью передать в другие казенные заводы, частью же обратить в публичную продажу». Но остались рабочие кадры. Кроме того, имелся перспективный рынок сбыта продукции в связи с активизацией железнодорожного строительства и переоснащением Военно-морского черноморского флота.

В итоге в 1895 году, в трех километрах от старого завода, на землях, приобретенных Русско-бельгийским обществом у князя Долгорукого, началось сооружение нового металлургического завода, получившего то же название — Петровский. Строительство продолжалось почти два года. 27 ноября 1897 года была задута первая доменная печь и получены первые пуды металла.

Одновременно с заводом были построены каменноугольные рудники: Веровский, Нарьевский, Бунге. Рядом с предприятиями росли рабочие поселки, которые вбирали в себя как местных жителей, так и пришедших на заработки из различных регионов Украины и России.

Завод постепенно расширялся и набирал силу. К 1899 году здесь работало уже 2 665 человек. В 1900 году задувается третья домна и начинает действовать 20-тонная мартеновская печь. В последующие четыре года, благодаря постоянным усилиям Ф. Енакиева, вступают в строй еще две мартеновские печи и мелкосортный стан «360». Енакиевский завод становится одним из крупнейших на юге империи, работая в основном по государственным заказам, производя рельсы для новых железных дорог.

Енакиев заботился о социальной инфраструктуре заводских поселков. Отмечая его заслуги в этом направлении, Бахмутское уездное и Екатеринославское губернское земские собрания в 1898 г. приняли решение местность, где были расположены Петровский завод, рудники и поселки Русско-бельгийского металлургического общества, назвать именем его основателя — Енакиево. Аналогичное название получила и железнодорожная станция. К 1916 году здесь проживало 16 тысяч человек. В центре Енакиево стояли две каменные церкви, молитвенный дом, костел, синагога, 4 двухэтажных и 20 одноэтажных домов для бельгийских специалистов и предпринимателей, 2 гостиницы, почта, столовая. Была построена заводская больница, где в 1912 г. работало 3 врача и 3 фельдшера, обслуживающие 185 коек.

Рабочие могли провести досуг в «Народном доме», кинематографе «Иллюзия», клубе работников металлургического завода, библиотеке потребительского товарищества. Дети рабочих Русско-бельгийского общества учились в четырехклассной местной и заводской, трехклассной церковноприходской школах и двухклассной школе Товарищества помощи бедным евреям.

Федор Егорович Енакиев внезапно умер в ночь на 29 января 1915 года под Москвой. В некрологе, помещенном в журнале «Горнозаводское дело»

№ 5 за 1915 г., говорилось, что он «вечно носился с проектами широкого размаха, а доброта и отзывчивость оставили светлое воспоминание у тех, кто его знал». На память Донбассу Енакиев оставил целый город, который и ныне успешно выплавляет металл и гордо носит имя своего создателя.

В 1925 году поселок отнесен к категории городов. В 1928 году он переименован в Рыково, по фамилии советского партийного и государственного деятеля А.И.Рыкова т.к. после революции вошло в практику переименовывать города и населенные пункты в честь большевистских вождей.

Краткая биографическая справка

Рыков Алексей Павлович (1881-1938)- участник революции 1905-1907 гг. Подвергался арестам и ссылкам. В 1905-1907, 1917-1918, 1920-1934 гг. член ЦК партии большевиков. Нарком по внутренним делам (ноябрь 1917) в первом советском правительстве. В 1918- 21 и 1923-24 председатель ВСНХ , одновременно с 1921 г.заместитель председателя СНК и СТО. В 1920-24 член Оргбюро, в 1922-30 член Политбюро ЦК партии. В 1924-30 председатель СНК РСФСР, в 1926-30 председатель СТО.

В конце 20-х годов выступил против сталинских методов проведения коллективизации и индустриализации, что было объявлено» правым уклоном в ВКП (б)». В 1931-36 гг.- нарком почт и телеграфов, нарком связи СССР. Репрессирован.

После ареста Рыкова в 1937 году город переименован в Орджоникидзе в честь другого советского партийного и государственного деятеля Г.К. Орджоникидзе.

Краткая биографическая справка

Орджоникидзе Григорий Константинович (Серго) (1886-1937)- политический деятель. С 1903 года большевик. Член ЦК партии в 1912-17, 1921-27 и с 1934. Участник Октябрьской революции (Петроград). С 1929 председатель Кавказского бюро ЦК РКП (б). В 1922-26 гг. Первый секретарь Закавказского и Северо-Кавказского крайкомов партии. С 1926 председатель ЦКК ВКП (б) и нарком РКИ, одновременно заместитель председателя СНК и СТО СССР. С 1930 председатель ВСНХ,член Политбюро ЦК. С 1932 нарком тяжелой промышленности СССР В обстановке массовых репрессий покончил жизнь самоубийством.

Название Енакиево возвращено городу в 1943 г.

Константиновка.

Город областного подчинения; расположен на севере Донецкой области на речке Кривой Торец за 57 км от Донецка.

В начале XIX века территория, на которой теперь расположена Константиновка, принадлежала помещику Номикосову. В 1812 году он

основал село Сантуриновку, поселив здесь 20 семей крепостных крестьян, купленных в Корочанском уезде Курской губернии.

В 1870 году наследник помещика Номикосова основал на этом месте село, которое назвал в честь своего сына Константина Константиновкой. Отсчет истории будущего города начался с момента открытия регулярного движения по железной дороге, когда Константиновка стала узловой станцией

Преобразование Константиновки в железнодорожный узел способствовало промышленному развитию города. В 1895-1897 гг. в Сантуриновке бельгийским «Анонимным обществом донецких стекольных и химических заводов» сооружены стекольный и химический заводы. В 1899 -зеркальный завод. В 1897 начали выпускать продукцию построенные бельгийскими предпринимателями керамический и железопрокатный заводы.

Село Константиновка и пристанционный поселок в дальнейшем слились и объединились в город. Так возникла Константиновка.

В 1923 году Константиновка стала центром созданного Константиновского района и отнесена к разряду поселков городского типа (1926), а в 1932 году получила статус города областного подчинения.

Краматорск.

Краматорск – город областного подчинения.

Название нашего города - предмет давнего спора краеведов. На этот счет существуют несколько версий.

Автором первой был местный краевед Древетняк Н.И. Свою версию происхождения этого названия Николай Иванович обнаружил в 1947 году в книге «Гвардия машиностроителей».

Местный краевед выдвинул такую версию: После взятия турецкой крепости Азов граф Петр Таранов в 1767 году получил дарственную - надел земли в 10 тысяч десятин - там, где еще недавно южный рубеж России пересекал реку Тор. При впадении в нее притока Бычок он обосновал свою усадьбу и поселение из трех десятков хворостянок и назвал его своим именем – Петровка.

В это время на юг, к Азову, колыбели русского черноморского флота, тянулись чумацкие шляхи. Уральские и тульские заводы поставляли сюда пушки, ядра и ружья. Обозы по 100 и 200 возов, запряженные степными волами, шли к морю. Обрато, на север, чумаки везли рыбу и соль через Петровку. Проезжающие купцы становились здесь табором на отдых. И к ним для закупки товаров шли поселяне. Место таборных остановок на графской земле называли «Крамовые торги» (что означает: торговля товаром). Постепенно место торгов - Крамовые торги - жители стали называть сокращенно - Краматорск.

В шестидесятых годах XIX ст. через донецкую степь проложили Курско-Харьковскую и Севастопольскую железные дороги. Инженер-строитель Илья Иванович Зорин назвал станцию у графского населенного пункта – Краматорская.

В начале 70-х гг. краматорский историограф уточнит: станция Краматорская «обязана» своим именем исторически сложившемуся здесь названию «Крам на Торе» - якобы так называли место чумацких крамовых торгов у реки Тор (прежнее название р. Казенный Торец).

Вторая версия родом из Алексеево-Дружковки. Школьный учитель географии, кандидат педагогических наук Н.Т.Янко составил «Топонімічний словник-довідник Української РСР», вышедший в свет в 1973 году, в котором изложил свое видение истоков названия «Краматорск». По утверждению Николая Янко, в XVIII веке в районе нынешнего города проходил южный рубеж Российской империи. Рубеж, граница - то же, что крома (т. е. кромка, край чего-то), считает автор второй версии. И уверяет, что малопонятное для здешних украинцев слово «крома» в их произношении трансформировалось в слово «крама», а впоследствии породило ошибочную ассоциацию его со словом «крам» - товар и привело к неправильной трактовке названия «Краматорская». По мнению же Н.Янко, «топоним «Краматорская» (Кроматорская) произошел от словосочетания «крома Тора» или «крома торская», то есть рубеж, пересекающий реку Тор».

Что касается третьей версии, то она была предложена местным краеведом В. Коцаренко в 1998 году. Данная версия противоречит двум предыдущим, однако ближе к варианту Н. Янко. Самое главное - она впервые стала результатом осмысления архивных документов. Суть ее сводится к следующему.

Согласно документам, земли, окружавшие город Тор (ныне г.Славянск) в XVIII веке, составляли так называемые «торские дачи». К югу они простирались на добрый десяток верст и в наших местах достигали урочища речки Дальняя Беленькая (ныне р.2-я Беленькая) - где-то здесь проходила их условная граница (предел, крома - согласно Н.Янко). Это послужило автору основанием, чтобы предположить: название, присвоенное в свое время железнодорожной полустанции, отразило, вероятно, в себе историческую особенность данной местности, являвшейся «кромой Торской», то есть границей «торских дач», некогда приписанных к городу Тор.

Как и версии предшественников, эта тоже всего лишь предположение. И хотя в ней есть своя логика, она, к сожалению, не подкреплена доказательствами в виде старинных документов, которые бы показывали, что название полустанции бытовало и прежде (пусть даже в иной форме) - например, упоминалось в описании расположенных поблизости помещичьих земель или было зафиксировано, скажем, геологами, топографами и т.п. До настоящего времени еще никому не удавалось обнаружить подобный документ. Поэтому не случайно, что поиски истины продолжаются.

Как мы знаем, наследники помещиков Тарановых - Белозеровых, основавших здесь первые поселения еще в XVIII веке, вплоть до Октябрьской революции 1917 года оставались владельцами земельных участков в непосредственной близости от вокзала ст. Краматорская. Кроме того, документальные реликвии, сохраненные потомками торговца Андрея

Подгорного, назвали полное имя некоей помещицы Языковой, чей дом в 1917 году большевики вначале облюбовали, потом конфисковали, а уж затем передали в распоряжение первого Краматорского Совета рабочих и крестьянских депутатов.

У самой станции Краматорская находился земельный участок, сданный однажды кем-то из Тарановых - Белозеровых в аренду некоему господину (или госпоже), чья фамилия была - КРАМ. Что это значит? Если в результате исследования выяснится, что этот Крам арендовал в этом месте землю еще до прокладки Курско-Харьково-Азовской железной дороги, то есть до 1868 года (ведь наша выписка не содержит прямого указания, что сдавала его именно Екатерина Яковлевна, владевшая этими землями с 1901 года), то, по логике, вполне вероятно предположение: в основу названия полустанции Краматорская легла, и, очевидно, небезосновательно, фамилия Крам, принадлежавшая здешнему обитателю. И все - не больше и не меньше, а согласно аксиоме: все гениальное - просто. Спасибо торговцу Подгорному за покупку этого земельного участка. Благодаря ему, может, однажды и закончится гадание «на кофейной гуще» по поводу названия «Краматорск».

Вопросы. Предположения... Они требуют дополнительных аргументов и доказательств. Но как бы то ни было, а мы снова и снова обращаемся к тому времени, когда родилось это название - Краматорское.

В названии улиц - отпечаток истории.

На карте нашего города, пожалуй, осталось менее десятка названий улиц, донесших до нас реальный отпечаток его давней истории. А начинался будущий город с одной-единственной маленькой улочки, которую местные патриоты, похоже, в шутку называли Большой. Незадолго до революции она была уже Триумфальной, а чуть позже стала улицей Луначарского. Старейшее наше село Белянское (в его бывшем центре стоит сейчас гастронам «Весна») в плане имело форму креста: дома здесь теснились вдоль двух дорог - одна вела прямо в Бахмут, другая - в Мариуполь, к морю. Всего две улицы были в Белянском. В 1868 году вдоль Мариупольского шляха проложат первую в Донбассе «железку», название «Мариупольская дорога» применительно к сельской улице забудется, и уже в XX веке ее нарекут Краматорской.

Поселок Шабельковка. Здесь по левую сторону от р. Маячки в старину существовали как бы два края, а по сути - две улицы. Одну называли Матушина, другую - Панкратовка. Первую прозвали так из-за того, что там у шабельковцев рождались преимущественно девчата. Панкратовка же славилась хлопцами да гончарами. Последний, кто помнил об этом, был старожил Шабельковки Тимофей Панкратьевич Садовой.

Настоящими отголосками прошлого в старой части поселка Ивановка являются названия улиц Нижняя и Верхняя. Происхождение этих названий объясняется простой, что называется, географией: Нижняя - потому что находится в долине речки Бычок, а Верхняя, понятно, на склоне, уровнем выше. Нынешняя Петровка еще в 20-е гг. XX века оставалась деревней

Петровской. Свое название она получила благодаря уже знакомому нам помещику Петру Таранову - Белозерову.

Улица Белянская - первая улица в бывшем сельце: с нее оно начиналось. Следует заметить, что само название «Белянское» происходит от названия речки Дальняя Беленькая (ныне - 2-я Беленькая), которую в XVIII веке здешние поселенцы называли не иначе как Белянкой. Отсюда происходит название села и сельца Белянских. Заметьте, названию свыше 200 лет!

В первой пол. XIX века в здешних окрестностях помещик коллежский секретарь Яков Николаевич Абаза основал сельцо Веселое. В конце 50-х гг. у него было свыше 1000 десятин земли и 34 души крепостных крестьян. Впоследствии жители окрестили свое селение Абазовкой, и это название бытует в народе до сих пор. Абазовка давно находится в черте города и является юго-восточной окраиной Нового Света. Ульяновки теперь нет и в помине, а в прежних поселках лишь кое-где сохранились старые дома. Уцелело только старое название улицы Почтовой. Оно тоже со «стажем», ему без малого - добрая сотня лет. Ушедшие времена прекрасно помнит переулок Тихий - бывшая окраина здешнего Языковского поселка. Название «Тихий» закрепилось за переулком очень давно и совсем неслучайно. Дело в том, что когда-то рядом с ним находилось самое первое Краматорское кладбище. На нем и покоятся все тайны и трагедии поселка второй пол. XIX века.

Макеевка.

Макеевка - город областного подчинения.

Заселение территории, на которой расположен город Макеевка и прилегающие к нему поселки, началось свыше 400 лет назад, куда крестьяне Поволжья и Украины бежали от крепостников. На берегах рек Кальмиуса, Крынки, Калиновой, которые пересекают территорию города, возникли слобода Макеевка, поселок Щегловка, станица Нижняя Крынка (Нижний Ханженков), села Ясиновка, Землянки, Криничная, Грузско-Зорянка и другие. Слобода Макеевка, по преданию, основана в конце XVII века казаком Мокеем, построившим здесь хутор. Итак, первая версия: Макеевка была названа именем переселенца казака Мокея.

Архивные письменные документы, в которых указывается о волостном селе Макеевка с тремястами дворами и 2400 жителями, относятся к 1781 году. Поселенцы обратили внимание на то, что блестящий черный камень на размывах и обнажениях горных пород зачастую воспламеняется, и они начали сами подбрасывать его в огонь. Многие русские инженеры-геологи (капитан Томилов, штабс-капитан Анисимов, инженеры Носовы, академик Гельмерстен) проводили изыскания в районе города, и по этим данным определялась промышленная ценность района.

В 1859 году Иван Григорьевич Иловайский, один из крупнейших помещиков области Войска Донского, открыл первый в Макеевской волости угольный рудник.

В 1861 году слобода Макеевка стала центром вновь образованной Макеевской волости Миусского (с 1887 г. Таганрогского) округа Области Войска Донского.

В 1869 году он уже имел 7 действующих шахт и вел усиленную разведку угленосных участков для закладки новых.

К 1890-м годам на территории Макеевской волости, в связи с промышленной разработкой залежей каменного угля, формируется Макеевский горный район и его административный торгово-промышленный и культурный центр — поселок Дмитриевский, который получил свое название от слободы Дмитриевой, которую основал в 1786 году помещик Дмитрий Иловайский.

В июле 1917 года п. Дмитриевский получил статус города и стал центром Макеевского района. В феврале 1919 г. Макеевский район вошел в состав Донецкой губернии. В апреле 1922 года район, как территориально-административная единица был ликвидирован, райисполком расформирован и вся исполнительная власть перешла к Дмитриевскому городскому Совету. Постановлением Президиума Всеукраинского Центрального Исполнительного Комитета (ВУЦИК) от 5 апреля 1931 года город Дмитриевск переименован в город Макеевку. В 1938 году — разделен на 4 района: Центрально-Городской, Кировский, Советский и Червоногвардейский. В 1975 году образован 5-й район — Горняцкий.

Постановлением ВУЦИК от 2 июля 1932 года после образования Донецкой области, город Макеевка получил статус города областного подчинения.

В книге «Краткий топонимический словарь» дается вторая версия. В 1889 году поселок при каменноугольной шахте, назван по фамилии владельца шахты Макеева.

Мариуполь.

Мариуполь – город областного подчинения, большой индустриальный центр на юге Донецкой области.

Там, где раскинулся современный Мариуполь, еще в древнекаменном веке селились люди.

Эти земли не раз становились ареной жестоких битв.

Мариуполь обязан своим появлением Домахе (Адомахе).

Домаха и Адомаха и то и другое прочно занимает место в исторических трудах и даже энциклопедических изданиях, там, где идет речь об основании Мариуполя. Именем Домахи разные авторы называли то зимовник, то сторожевой пункт, то запорожское городище, то казачью крепость. Но чаще всего писали, что Домаха (Адомаха) – древний город.

Нет единой точки зрения по этому поводу и у мариупольских историков и краеведов. Так, Л.Н. Кузьминков в своем историко-критическом очерке «Переселение Крымских греков в Северное Приазовье в 1773-1780 гг.» наименование казачьего зимовника Домаха называет плодом легенд и

фантазий местных краеведов». Л.Д. Яруцкий в этом отношении менее категоричен и в своей «Кальмиусской паланке» пишет, что Домаха – «город» вероятнее всего легендарный, нежели исторический. Еще менее категоричным был составитель сборника «Мариуполь и его окрестности» Г.И. Тимошевский. Он допускал, что Домаха могла быть именем казацкого поселения. В то же время он не исключал и греческого происхождения еще из античных времен.

Наиболее близка к истине точка зрения мариупольского историка Р.И. Саенко. В своей работе «Из истории основания г. Мариуполя» она пишет: «Основываясь на некоторых документах XVIII века, можно предположить, что «город» Домаха (или Адомаха) действительно существовал в устье Кальмиуса, но существовал задолго до появления здесь запорожских казаков». Высказав это предположение, она тем не менее продолжает считать Домаху (или Адоху) загадкой. И с ней нельзя не согласиться, поскольку загадкой является не только древний город, но и его имя. И отгадать ее можно только с помощью топонимики, поскольку Домаха (или Адомаха) является не чем иным, как топонимом (именем древнего города).

Этот топоним встречается в трех вариантах: Домаха, Адомаха, Адомахия. И если присмотреться к ним с позиции законов топонимики, то станет ясным, что в данном случае самым древним является топоним Адомаха, который уже приспособлялся к своему языку каждый сталкивающийся с ним народ.

Пришедшее из древности имя Адомаха было непонятно и украинцам, и русским. И они, отбросив начальную букву «А», превратили его в более понятную Домаху, которая могла означать как женское имя, так и казачье название сабли из дамасской стали, о чем пишет в «Мариупольской старине» Л.Д. Яруцкий. Непонятной была Адомаха и переселившимся в Приазовье грекам, и они, превратив ее в эллинозвучащую Адомахию, выдвигали потом гипотезу «о греческом происхождении остатков этого города».

Адомаха не только древнее, но и иноязычное слово. Ведь, как пишет известный лингвист и писатель Л.В. Успенский в своей книге «Слово о словах», русский язык почти совершенно не терпит слов, начинающихся со звука и буквы «а».

Отсюда следует вывод, что слово «Адомаха» или что-то похожее на него надо искать в языках других народов, которые могли занести его в Приазовье. И такое слово нашлось... в древнееврейском языке. Это слово - «адамах» - означало у древних евреев «глина», «влажная красная земля».

На первый взгляд может показаться, что слово «адамах» не имеет никакой связи с нашей Адохой, поскольку страна древних евреев отстояла далеко от Приазовья. И тем не менее такая связь просматривается довольно четко. Дело в том, что Северное Приазовье в VIII-X веках входило в Хазарский каганат и было густо заселено оседавшими на землю племенами салтово-маяцкой культуры, среди которых были и хазары, и болгары, и аланы. А в Хазарском каганате, уже начиная с IX века,

государственной религией стал иудаизм. Следовательно, каждый уверовавший в Иегову мог знать, что Бог сотворил первого человека из глины («адамах») и дал ему имя Адам. Здесь следует снова обратиться к топонимике. Она говорит, в частности, что люди в любые времена, в любых уголках Земли всегда стремились дать имена встречавшимся на каждом их шагу объектам природы – будь то ручей, река, озеро, лес, гора, обрыв, скала, и т.д. и т.п. При этом, давая им имена, они исходили из характерной особенности каждого объекта. Потому-то кто-то из жителей поселения, стоявшего на обрыве у самого моря, на правом берегу Кальмиуса, и дал, скорее всего глинистому обрыву, а с ним затем и самому поселению имя Адамах.

К нам же имя поселения Адамах могло дойти сквозь тысячелетие только в том случае, если оно стало известным славяно-русским поселенцам в Приазовье. Их же, как пишет Д.А. Рыбаков в своем труде «Древние славяне в Причерноморье», уже в VIII-IX веках по берегам Черного и Азовского морей на крупнейших реках Восточного Причерноморья было множество...» На том месте, где предположительно было поселение Домаха (Адомаха), в 1775 году губернатор Чертков В.А. задумал построить уездный город. Что и было сделано.

В 1778 году губернатор Чертков В. заложил город Павловск (в честь престолонаследника Павла I).

Сюда по приказу Екатерины II с 1779 по 1780 гг. были переселены греки, которые отказались от Крымского ханства, захватившего и прижившего их исконно исторические земли Таврии. С благословением Екатерины II во главе с Митрополитом Игнатием шли люди длинной колонной из Крыма в Приазовье. И осели здесь целыми деревнями. Большинство населения этого местечка составляли выходцы из Бахчисарая – той его части которая называлась Мариамполь, т.е. «город Марии» (в честь Марии Федоровны, жены наследника царского престола, будущего императора Павла I); а вторая часть слова поль – было очень модным в русской топонимии тех лет, оно пришло из древнегреческого языка: полис – «город».

Позднее изменения крымского Мариамполь на Мариуполь состоялось под влиянием «жизни» топонима в новых условиях славянского окружения. С 1780 года город начал официально называться Мариуполь.

22 октября 1948 года Постановлением Совета Министров СССР город был переименован на Жданов, в честь выдающегося деятеля Коммунистической партии Жданова А., который родился (1896) и вырос в этом городе.

Краткая биографическая справка

Жданов Андрей Александрович(1896-1948). С 1912 года участник революционного движения. Секретарь ЦК ВКП (б) с 1934. В 1934-44 гг. Первый секретарь Ленинградского обкома и горкома ВКП (б). С 1939 член политбюро. В Великую Отечественную войну член военного совета северо-

западного направления, Ленинградского фронта ; генерал- полковник (1944). С середины 40-х годов входил в ближайшее политическое окружение И. Сталина ; один из организаторов массовых репрессий в 30- 40-х гг. и идеологических кампаний против инакомыслия в науке и культуре.

В 1989 году городу возвращено название Мариуполь.

Святогорск.

Святогорск - город районного подчинения.

Расположен в северной лесистой части области на реке Северский Донец.

Местность эта в давние времена называлась Святыми Горами.

Название «Святые Горы» - так говорят некоторые специалисты географы, было закреплено по названию прилегающих к монастырю гор.

Живописные белые меловые горы северных отрогов Донецкого края красочно выделялись, запоминались путникам, ассоциировались с чем-то «белым», «светлым».

Белый цвет у многих народов считался святым. Отсюда название «Святые Горы».

У украинского писателя Олексы Стороженко мы находим такое объяснение названия «Святые Горы». Святыми Горами – их зовут потому, что еще с давних времен христианства в пещерах этих гор спасались отшельники.

Во многих современных изданиях название «Святые Горы» объясняют существованием приграничного сторожевого поста. Есть еще одна версия, по которой название «Святые Горы» появилось благодаря строительству в этой местности монастыря.

Как сторожевой пост Святые Горы впервые упоминаются немецким дипломатом С. Герберштейном. В 1558 году он писал, что русские ежегодно держат сторожи вдоль Донца «с целью разведок и удержания татарских набегов». К 1538-1539 гг. относится упоминание об этих местах в Никоновской летописи. Летопись совершенно определенно указывает на наличие здесь сторожевого поста:» И как воеводы пришли вверх Мжа и Коломака, и прибежал к ним сторож из Святых Гор, да станичник Лаврентий Колтовский товарища прислал с тем: царь крымский Донец перелез со многими людьми и идет к рязанским и тульским украинам». В «Книге Большому чертежу» указывается, что Святые Горы находились «на Донце с Крымской стороны». В «росписях» 1571 года в числе донецких сторож названа 5-я - Святогорская.

В документах 1624 года речь уже идет о Святогорском монастыре. Он создавался как мощный оборонительный пункт. В 1679 году монастырь был захвачен и разграблен крымскими татарами. Впоследствии восстановлен. Во второй половине XVIII века монастырь утратил оборонное значение и превратился в крупное феодальное хозяйство.

В 1788 году царское правительство закрыло Святогорскую обитель, ее имущество и угодья перешли в казну. Спустя некоторое время эти места стали собственностью Григория Потемкина и его наследников. Согнав сюда крепостных мастеров, граф на одной из меловых гор, расположенной на правом берегу Северского Донца, в кратчайший срок соорудил роскошный дворец, а также велел построить на берегу живописного озера купальни для своих именитых гостей. Такие купальни в те времена назывались банями. Отсюда озеро и селение, возникшее на его берегу, получили название «Банное».

Особенно широко стало использоваться название поселка Банное после революции, когда в стране началось тотальное преследование религии, когда само слово «святой вызывало» неприятие и подозрение. Делалось все возможное, чтобы люди забыли святые места. По воле пропагандистов-атеистов у него появилось еще одно название – Красногорск. Но и оно не прижилось, потому что люди игнорировали его.

В октябре 1964 года поселок Банное получил статус города районного подчинения и за его близкое нахождение около Славянска был переименован в Славяногорск.

Но люди продолжали называть эти места Святогорьем. Во время местного референдума, состоявшего в начале 2001 года, большинство горожан согласилось с предложением переименовать Славяногорск в Святогорск.

Славянск.

Славянск – город областного подчинения, расположен на севере Донецкой области за 112 км от Донецка.

Наиболее известны две версии названия города Славянска:

1. Славянск имеет давнюю историю. Эта история связана с солеными озерами. Первые сведения о варении соли из воды соляных озер имеются в «Описании к карте 1527 года» (Книга Большого чертежа), где говорится, что в четырех верстах от Донца в устье реки Торец находятся соляные озера. Из различных городов Русского государства ехали люди в Дикое Поле на соляные озера вываривать соль. Ехали, запасаясь продуктами, и, обязательно, оружием на случай нападения татар.

Название «Торские озера» досталось в наследство от племенного союза торков, кочевавших в этом районе в IX- XI веках.

Краткая историческая справка.

Торки – тюркоязычные племена, кочевавшие в южнорусских степях X– XIII веках. Основой хозяйства торков было кочевое скотоводство. Русская летопись впервые упоминает торков в 985 году, когда они в качестве союзников Киевского князя Владимира участвовали в походе на волжских болгар. Вооруженные отряды торков были наемниками у русских князей и несли сторожевую службу на южных границах. Во второй половине XI века торки, теснимые половцами, стали расселяться в Поросье и Переяславщине.

Принимали активное участие на стороне русских князей в борьбе с половцами, участвовали в княжеских феодальных войнах. В 1064 году значительные отряды торков переправились через нижний Дунай и опустошили северные пределы Византии. Часть торков под влиянием русского земледельческого населения перешла к оседлости и впоследствии ославянилась. Оставшиеся в степях торки были ассимилированы половцами.

В топонимике причерноморских степей сохранились следы пребывания торков (реки Тор и Торец, Торское городище около Славянска, Торская дорога вдоль реки Тетлеги и др.).

Торские соляные озера - это группа около десяти озер. Наибольшими из которых являются: Репное, Вейсово, Слепное и Червонное.

Приток населения из России и Левобережной Украины на Торские озера с каждым годом увеличивался. Русские и украинцы поселялись на соленых озерах.

Такое большое скопление людей на Торских озерах служило постоянным объектом нападения татар

Поэтому для защиты людей царь Михаил Федорович наказывает, чтоб на Кальмиусском, Изюмском и Муравском шляхах строили острожки и крепости.

Началось строительство крепости и возле Торских озер.

В 1645 году над крепостью был поднят флаг царя Алексея Михайловича, а «...записана была сия крепость в актах Московских под названием Тор».

В народе же этот город назывался Соляным. Существует предположение, что именно это название трансформировалось в Славянск: Солеварск – Солеванск - Славянск.

О том, что название Соленый существовало, свидетельствует документ. В одной из жалоб торских солеваров на своего воеводу находим: «Торский воевода Богдан Протасов...Соленого города жители своим начальством пограбил...и у многих людей выбрал из печек солеварные казаны и соль совами и бочками, и лошадьми..., и тем он, Богдан из Соляного, многих людей разорил».

В это время город Соленый выглядел так: «...ставлен острогом стоячим дубовым и сосновым лесом вверх по мере тот острог 2 сажени без чети у того города обламы сделаны...по городу две башни с проезжими воротами, 4 башни глухих. В городе приказная изба, перед приказною избою сени рублены соснового лесу, за сеньми сарай крытый. В городе колодец рублен... в глубину воды аршин с вершком, до воды сажень с четвертью. Около города выкопан ров со всех четырех сторон в глубину полусажени, в ширину полтрети сажени».

2. Есть и другое толкование названия Славянска. Маленький казачий острог наконец-то сыграл свою историческую защитную роль, и 2 января 1784 года стал уездным городом Екатеринославского наместничества и был переименован в Славянск. Новое название историки связывают с тем, что город возник в самой южной точке государства, и, когда границы российские сместились к Азовскому побережью, императрица Екатерина Великая

закрепила в названии города вечный рубеж земли славянской в честь победы славянских народов над турецкими захватчиками. Позднее, в 1797 году, Славянск вошел в состав Слободско-Украинской (с 1835 года - Харьковской) губернии.

Харцызск.

Харцызск - город областного подчинения, размещен в 30 км к востоку от Донецка.

Происхождение название города имеет ранние истоки. В южных степях, где ныне расположен город, в течение веков кочевали, постоянно вытесняя друг друга, воинственные племена скотоводов: скифы, гунны, авары, хазары, печенеги, половцы, а позже - монголо-татарские орды. С XV по XVII в. эта территория находилась под властью зависимого от султанской Турции Крымского ханства и была занята редкими кочевьями ногайцев и других племен. Фактически эти обширные степи долгое время оставались малозаселенными. И вот сюда, в междуречье Кальмиуса и Миуса, на необжитые земли «Дикого поля», спасаясь от крепостной неволи и притеснений помещиков, бежали сотни свободолюбивых и обездоленных крестьян. Здесь, вблизи южных границ Русского государства, между Доном и Запорожской Сечью, находили приют самые непокорные и смелые представители донских и запорожских казаков. Поэтому турки., татары и помещики называли этих вольнолюбивых людей «харцызами» (разбойниками). Слово харцыз происходит от турецкого харцыз – «лихие, беглые люди». Местами их поселений (зимовников) были многочисленные долины степных речушек, буераки и овраги, за отдельными из которых уже с XVI века укрепилось название «харцызских».

После присоединения Приазовья к России эти земли постепенно переходили во владение донских старшин и атаманов, генералов, их наследников.

На землях одного из них – генерал-майора И.Д. Иловайского на правом берегу речки Крынки, там, где начинался Харцызский овраг, возникла около 1786 года слобода Харцызская.

А позднее, во время строительства Курско-Харьковско-Азовской железной дороги в 1869 году, по наименованию слободы возникла станция Харцызск.

Статус города Харцызск получил в 1938 году.

3. Библиографія


1. Города Донецкой области.- Донецк Кальмиус, 2003.-192 с.
2. Гусева Н.А. Дружковка: Путеводитель.-Донецк: Донбасс, 1980. -64 с.
3. Давыдов В.Д. Голубое ожерелье Донбасса.-Донецк: Донбасс,1980.-99 с.
4. Дедов Н. Славяногорск : Путеводитель .-Донецк: Донбасс, 1984.-56 с.
5. Донеччина. Перехрестя цивілізацій. – Донецьк, ТОВ „Діапрінт”, 2007. – 160 с.
6. Древетняк Н. Гвардия машиностроителей.-М.:Машгиз,1947.-С.10.
7. Жданов: Справочник. Донецк: Донбасс, 1978.-157 с.
8. История городов и сел Украинской ССР Донецкая область.- К.: Головна редакція української радянської енциклопедії,1970.-991 с.
9. Коваль А.П. Знайомі незнайомці: Походження назв поселень України.- К.: Либідь,2001.-300 с.
- 10.Книга о Донбассе.- Донецк: Донбас,1977.-319 с.
- 11.Копыл А.Г. Торские солеварни в XVII веке // Былое: Краеведческий журнал.-Артемовск,1992.-60 с.
- 12.Неизвестное об известном: Краевед очерки.- Донецк: Донбасс, 1978 – С.91-101.
- 13.Никонов В.А. Краткий топонимический словарь.- М.: Мысль,1966.-508 с.
- 14.Овчаренко І. Повернути місту стару назву // Рідний край: Історико-краєзнавчий альманах № 2-3. Частина 1.-Донецьк, 1997.- С.101-104.
- 15.Отин Е., Борисова К.П. Древние географические названия Донбасса. // Донбасс: прошлое, настоящее, будущее:1 региональная научно-практическая конференция.-Донецк, 1992.-С.30-32.
- 16.Саенко Р.И. Из истории основания города Мариуполя.-Мариуполь, 2002.-22 с.
- 17.Янго Н. Откуда название „Краматорск?": происхождение и название города // Краматорская правда.-1996.-16 января.

Содержание


| | |
|---|----|
| 1. Кратко о топонимике Донбасса | 4 |
| 2. Географические названия рек и городов Донбасса | 8 |
| Донецкий кряж | 8 |
| Клебан-Бык | 9 |
| Саур-Могила | 9 |
| РЕКИ | 11 |
| Бахмутка | 11 |
| Река Бык | 11 |
| Река Волчья (приток Самары) | 11 |
| Казенный Торец | 12 |
| Кальмиус | 13 |
| Кашлагач | 14 |
| Самара | 14 |
| Северский Донец | 15 |
| Шайтанка | 15 |
| Яла Сухая и Мокрая | 16 |
| Азовское море | 16 |
| ГОРОДА | 17 |
| Артемовск | 17 |
| Горловка | 18 |
| Донецк | 20 |
| Топонимика улиц Донецка | 24 |
| Переименованные улицы | 24 |
| Дружковка | 26 |
| Енакиево | 27 |
| Константиновка | 30 |
| Краматорск | 31 |
| Макеевка | 34 |
| Мариуполь | 35 |
| Святогорск | 38 |
| Славянск | 39 |
| Харцызск | 41 |
| 3. Библиография | 42 |



Святогорск



Мариупольский порт



Донецк, гостиница «Виктория»